


Dienstleistungsbetrieb



GEMEINDE OFTRINGEN.CH

Rechenschaftsbericht 2002

Inhaltsverzeichnis

Wahlen und Abstimmungen	6
Eidgenössische.....	6
Kantonale.....	7
In der Gemeinde	8
Gemeindeversammlungen	9
Allgemeiner Bericht des Gemeinderates	11
Allgemeine Betrachtungen des Gemeindeammanns	11
Auf kommunaler Ebene haben entscheidende Projekte den Durchbruch geschafft.....	11
Es muss eine Wertediskussion über zukünftige Nutzungen geführt werden	11
Gemeinderat	12
Personal.....	13
Eintritte:.....	13
Austritte:.....	14
Rechts- und Fürsorgewesen	14
Zivilstandsdienste	14
Zivilstandsfälle nach Anzahl.....	14
Einbürgerungen	15
Inventare.....	15
Vormundschaften.....	16
Pflegekinderaufsicht.....	16
Soziale Dienste.....	17
Sozialhilfe.....	17
Jugendberatungsstelle.....	19
Alterszentrum Lindenhof.....	20
Betriebskommission Alterszentrum Lindenhof.....	22
Arbeitsamt.....	23
Stellensuchende / Arbeitslose.....	23
Mutationen	23
Total	23
Betreibungsamt.....	24
Gemeindezweigstelle SVA	25
Lohnbetriebe	25
Liegenschaftsverkehr.....	25
Kommission für Jugendarbeit	26
Projektarbeit.....	26
Kommissionstätigkeit	26
Unentgeltliche Rechtsauskunft	26
Polizei- und Feuerwehrwesen	27
Gemeindepolizei	27
Einwohnerdienste	28
Stimmregister.....	29
Gebäudeversicherung	30
Feuerwehr.....	30
Bericht der Feuerwehrkommission.....	30

Gesundheit, Sport und Umweltschutz	31
Lebensmittelkontrolle	31
Pilzkontrolle	32
Giftscheine	32
Friedhofkommission	32
Sportkommission	33
Kommission für die Abfallbewirtschaftung	33
Energiekommission	34
Naturschutz- und Umweltkommission	34
Wirtschaftskommission	35
Arbeitsgruppe GIS / Kataster	35
Vermarktungsrevision und Neuvermessung	35
Militär- und Zivilschutzwesen	36
Militär	36
Quartierkommission	36
Zivilschutz	36
Ziviler Gemeindeführungsstab	38
Industrie, Gewerbe und Landwirtschaft	39
Gemeindebetriebsaufsicht	39
Wirtschaften	39
Tierbestand	39
Landwirtschaftskommission	39
Schulwesen	41
Schulpflege	41
Änderungen im Lehrkörper	42
Austritte:	42
Schülerzahlen bei Schuljahresbeginn 2002/03	43
Primarschule	43
Belegung der Kindergärten bei Beginn des Schuljahres 2002/03	45
Kindergarten Dorf	45
Kindergarten Sandacker	45
Kindergarten Lerchenfeld	45
Kindergarten Sonn matt	45
Kindergarten Küngoldingen	45
Musikschule	46
Schulraumplanungskommission	46
Gesamtbericht der Kommission	46
Kulturelles	47
Kulturkommission	47
Bibliothekskommission	47
Agenda	47
Statistik	48
Museumskommission	49

Bauwesen	50
Regionalplanung	50
Regionale Entwicklung im Agglomerationsraum	50
Nutzungsplanungen	50
Ortsplanung Oftringen	50
Plansicherungsmassnahmen	52
Planungszone Vytenhof	52
Bausperre Gartenstrasse	52
Sondernutzungsplanungen	52
Gestaltungsplan Kernzone mit Sondernutzungsvorschriften	52
Kernzone: Landumlegung	54
Reglement über die Finanzierung von Erschliessungsanlagen	55
Infrastrukturvorhaben	55
Trottoir Lindenhofstrasse, Knoten Obristhof, Rad- / Gehweg Oberfeldstrasse sowie Kanalisationsauswechslung und -verlängerung Oberfeldstrasse	59
Umweltschutz	61
Baustatistik	62
Erhebung über die Bautätigkeit 2001/2002 und die Bauvorhaben 2003 (Zusammenzug der Bundes-Baustatistik)	62
Hochbau	63
Privater Hochbau (inkl. baugesuchspflichtiger Tiefbau)	63
Öffentlicher Hochbau	64
Tiefbau	67
Gewässer	68
Generelle Entwässerungsplanung (GEP)	68
Abfallentsorgung	68
Grünabfuhr	68
Friedhof	70
Erdbestattungen	70
Urnenbestattungen	70
Verschiedenes	70
Personelles	70
 Verkehr	 70
Verkehrskommission	70
Arbeitsgruppe "Überführung Privatstrassen"	71
 Elektrizitäts- und Wasserversorgung	 73
Kommission der Elektrizitäts- und Wasserversorgung	73
Betriebsleitung	73
Elektrizitätsversorgung	75
Projekte, Erschliessungen, Sanierungen	75
Energieumsatzentwicklung in Mio. kWh (hydrologisches Jahr)	77
Wasserversorgung	78
Projekte, Erschliessungen, Sanierungen	78
Grundwasserstände	79
Statistische Angaben	80
 Steuerwesen	 82
Kennzahlen per 31. Dezember 2002	82
Steuerfüsse	82
Steuerergebnisse	82
Netto Sollbeträge	82

Finanzwesen	84
Analyse der Rechnung 2002	84
Eigenwirtschafts- und Zuschussbetriebe	85
Konsequenzen und Ausblick	86
Ergebnisse	86
Entwicklung der Investitionen	87
Verwaltungsrechnung	87
Steuererträge	90
Kennzahlen	90
Elektrizitätsversorgung	91
Abwasserbeseitigung	91
Abfallbeseitigung	91
Alterswohnungen	91
Altersheim inkl. Zwischentrakt	91
Bestandesrechnung	93
Finanzierungsausweis	94
Zusammensetzung der Nettoschuld	95
Entwicklung der Verschuldung	95

Wahlen und Abstimmungen

Eidgenössische

3. März 2002	Volksinitiative "für den Beitritt der Schweiz zur Organisation der Vereinten Nationen (UNO)"		
	Gesamtresultat	Ja	Nein
	Gemeinde (54.38 %)	1'338	1'828
	Kanton	101'277	105'892
	Bund	1'489'110	1'237'629
	Volksinitiative "für eine kürzere Arbeitszeit"		
	Gesamtresultat	Ja	Nein
	Gemeinde (54.38 %)	713	2'433
	Kanton	44'367	161'230
	Bund	686'935	2'021'198
2. Juni 2002	Änderung des Schweizerischen Strafgesetzbuches (Schwangerschaftsabbruch)		
	Gesamtresultat	Ja	Nein
	Gemeinde (30.79 %)	1'163	722
	Kanton	87'173	39'427
	Bund	1'399'545	540'105
	Volksinitiative "für Mutter und Kind"		
	Gesamtresultat	Ja	Nein
	Gemeinde (30.79 %)	514	1'355
	Kanton	22'962	103'190
	Bund	352'432	1'578'870
22. September 2002	Bundesbeschluss über die Volksinitiative "Überschüssige Goldreserven in den AHV-Fonds (Goldinitiative) und über den Gegenentwurf "Gold für AHV, Kantone und Stiftung"		
	Gesamtresultat Initiative	Ja	Nein
	Gemeinde (35.83 %)	1'267	889
	Kanton	77'548	70'146
	Bund	984'058	1'085'072
	Gesamtresultat Gegenentwurf	Ja	Nein
	Gemeinde (35,83 %)	764	1'319
	Kanton	61'071	83'478
	Bund	984'537	1'057'398
	Gesamtresultat Stichfrage	Initiative	Gegenentwurf
	Gemeinde (35,83 %)	1'243	801
	Kanton	76'824	64'002
	Bund	k.A.	k.A.

Elektrizitätsmarktgesetz (EMG) vom 15. Dezember 2000

Gesamtresultat	Ja	Nein
Gemeinde (35,83 %)	932	1'167
Kanton	74'896	70'740
Bund	972'770	1'078'412

24. November 2002

Volksinitiative "gegen Asylrechtsmissbrauch"

Gesamtresultat	Ja	Nein
Gemeinde (35,85 %)	1'399	799
Kanton	88'656	64'087
Bund	1'119'342	1'123'550

Änderung des Bundesgesetzes über die obligatorische Arbeitslosenversicherung und die Insolvenzentschädigung (Arbeitslosenversicherungsgesetz, AVIG)

Gesamtresultat	Ja	Nein
Gemeinde (35,85 %)	1'184	958
Kanton	88'374	60'458
Bund	1'234'623	966'626

Kantonale

2. Juni 2002

Änderung vom 18. Dezember 2001 der Verfassung des Kantons Aargau (Demokratiereform)

Gesamtresultat	Ja	Nein
Gemeinde (30.65 %)	866	553
Kanton	62'786	37'540

Änderung vom 18. Dezember 2001 des Gesetzes über die politischen Rechte (GPR) (Demokratiereform)

Gesamtresultat	Ja	Nein
Gemeinde (30.65 %)	847	553
Kanton	61'495	37'524

Änderung vom 18. Dezember 2001 des Gesetzes über die Einwohnergemeinden (Gemeindegesetz) (Demokratiereform)

Gesamtresultat	Ja	Nein
Gemeinde (30.65 %)	783	623
Kanton	57'500	41'480

Änderung vom 26. Februar 2002 des Organisationsgesetzes (Gesetz über die Organisation des Regierungsrates und der kantonalen Verwaltung (Grundlage für die Umwandlung der Aargauischen Pensionskasse in eine selbständige öffentlich-rechtliche Anstalt)

Gesamtresultat	Ja	Nein
Gemeinde (30.65 %)	861	514
Kanton	62'642	34'863

22. September 2002 Gesetz über Raumplanung, Umweltschutz und Bauwesen (Baugesetz, BauG); Änderung vom 26. März 2002

Gesamtresultat	Ja	Nein
Gemeinde (35,83%)	1349	593
Kanton	95'693	36'925

Volksinitiative "Einbürgerungen von Ausländern an die Urne"

Gesamtresultat	Ja	Nein
Gemeinde (35,83 %)	1'051	1'031
Kanton	55'471	87'580

Volksinitiative "zum Schutze der Feldhasen und Blässhühner"

Gesamtresultat	Ja	Nein
Gemeinde (35,83 %)	1'054	1'016
Kanton	59'755	80'998

24. November 2002 Verfassung des Kantons Aargau; Änderung vom 25. Juni 2002

Gesamtresultat	Ja	Nein
Gemeinde (35,75%)	1'383	413
Kanton	97'763	26'740

Gesetz über die Strafrechtspflege (StPO); Änderung vom 2. Juli 2002

Gesamtresultat	Ja	Nein
Gemeinde (35,83 %)	1'362	404
Kanton	95'737	26'886

Gesetz I über die Aufgabenteilung zwischen Kanton und Gemeinden (GAT I) vom 2. Juli 2002

Gesamtresultat	Ja	Nein
Gemeinde (35,83 %)	1'150	612
Kanton	81'347	41'756

Gesetz über die Einwohnergemeinden (Gemeindegesezt); Änderung vom 2. Juli 2002

Gesamtresultat	Ja	Nein
Gemeinde (35,83 %)	1'058	679
Kanton	78'214	42'483

In der Gemeinde

22. September 2002 Wahl von 2 Mitgliedern der Schulpflege (Ersatzwahlen) für den Rest der Amtsperiode 2002/2005

gewählt sind

Bader-Bäni Rolf, parteilos
Mahler Marilena, FDP

nicht gewählt

Willimann Roger, SVP

Gemeindeversammlungen

9. April 2002

Genehmigung der Protokolle der Einwohnergemeindeversammlung vom 27. September und 29. November 2001

Genehmigung folgender Kreditabrechnungen

- Aufhebung SBB-Niveauübergang Wirtshüslistrasse mit Verbindung Äschwahrstrasse - Nigglishüserstrasse
- Wasserversorgung; Netzleitsystem, Anteil Wasserversorgung
- Elektrizitätsversorgung; Netzleitsystem, Anteil Elektrizitätsversorgung

Bewilligung des Kredites von Fr. 600'000.-- für die Sanierung 4-Klassen-Pavillon an der Kirchstrasse

Bewilligung des Kredites von Fr. 185'000.-- für das Bauprojekt Trottoir Gässli

Bewilligung des Kredites von Fr. 145'000.-- für die Sanierung des Allwetterplatzes 1 beim Schulhaus Oberfeld

27. Juni 2002

Zusicherung des Bürgerrechts der Einwohnergemeinde Oftringen an:

- Cakmakci Orhan, 1978, Winkelstrasse 17
- Cannarozzo Ludovica, 1979, Obere Hauptstrasse 40
- Di Ianni Simona, 1977, Sonnmattstrasse 6
- Ibrahimovic Mulaga, 1951, Am Tych 14A, mit Kinder
- Ilka Nikolaje, 1955, Dahlienweg 1
- Kodic-Akrap Zoran, 1966, Baslerstrasse 18, mit Ehefrau
- Latifi Mentor, 1974, Gilamstrasse 9H
- Miksa Kornelija, 1949, Dahlienweg 1
- Nogueira Roberto, 1982, Winkelstrasse 31
- Oeztürk-Oeztürk Namik, 1967, Baslerstrasse 18, mit Familie
- Tahmaz-Torunoglu Erdogan, 1966, Weissbergstrasse 3, mit Familie

Genehmigung des Rechenschaftsberichts 2001

Genehmigung der Jahresrechnung 2001

Genehmigung des Reglementes über die Finanzierung von Erschliessungsanlagen mit den Gebührentarifen Anhang 1 Wasserversorgung, Anhang 2 Abwasser und Anhang 3 Kostenverteiler Fein- und Groberschliessung zwischen Gemeinde und Grundeigentümern.

19. September 2002

Genehmigung des Protokolls der Einwohnergemeindeversammlung vom 9. April 2002

Zusicherung des Bürgerrechts der Einwohnergemeinde Oftringen an:

- Lujic Davor, 1988, Wirtshüslistrasse 14
 - Merdanovic geb. Karadzic Suvada, 1970, Oberfeldstrasse 12, mit Familie
 - Sandrasegaram Sriramaneswaran gen. Rami, 1976, Winkelstrasse 2
- Sucic geb. Sisko Marica, 1963, Eichmattstrasse 2, mit Familie

Bewilligung der Stellenbegehren der Abteilung Steuern/Zweigstelle SVA

Bewilligung des Kredites von Fr. 48'000.-- für den Einbau einer Heizung und einer rollstuhlgängigen WC-Anlage im Alten Löwen

- Einführung einer professionellen Schulleitung (die Einführung der professionellen Schulleitung wird etappiert vorgenommen und mit der Anstellung des Schulleiters/der Schulleiterin begonnen)
- Bewilligung des Kredites von Fr. 92'500.-- für das Bereitstellen der Infrastruktur (Umbau bestehender Räumlichkeiten, Mobiliar, Informatik, Telefon usw.)

Ortsplanung Oftringen

28. November 2002

Genehmigung des Protokolls der Einwohnergemeindeversammlung vom 27. Juni 2002

Zusicherung des Bürgerrechts der Einwohnergemeinde Oftringen an:

- Fasanella geb. Stirpe Claudia, 1971, Fischerweg 107, mit Sohn
- Guglielmi-Frantz Alessandro, 1961, Dahlienweg 8, mit Kinder

Keine Zusicherung des Bürgerrechts der Einwohnergemeinde Oftringen an:

- Muslija-Bulukbashi Isuf, 1957, Nordstrasse 3, mit Familie

Genehmigung folgender Kreditabrechnungen

- Parkplätze für die Freizeitanlage Obristhof und Gewerbe sowie Trottoirsanierung an der Dorfstrasse (GV vom 21. Juni 2001)
- Wasserversorgung; Auswechslung Förderleitung Oberfeldstrasse (Mattenweg bis Zürichstrasse) (GV vom 30. November 1995)
- Wasserversorgung; Erweiterung Löschsutz Äschenbach und Finsterthüelen (GV vom 27. November 1997)
- Elektrizitätsversorgung; Anpassungen Lindenhof-/Oberfeldstrasse (GV vom 30. November 1995)
- Elektrizitätsversorgung; Mittelspannung-Verkabelung und Niederspannung-Sanierung Weichlerrain - Schürli - Lauterbach (GV vom 23. März 2000)

Genehmigung des Voranschlags 2003 mit einem Steuerfuss von 110 %

Allgemeiner Bericht des Gemeinderates

Allgemeine Betrachtungen des Gemeindeammanns

Auf kommunaler Ebene haben entscheidende Projekte den Durchbruch geschafft

Wir dürfen auf ein Jahr zurückblicken, das in vielerlei Hinsicht als eine Entkrampfung der Gemeindepolitik bezeichnet werden kann. Vor allem auf der Planungsebene sind grosse Fortschritte erzielt worden, die für die Gemeindeentwicklung von langfristiger Bedeutung sind. So hat unter vielem die Nutzungsplanung Kulturland und Siedlung nach einer über zehnjährigen Planungsphase die Hürde der Gemeindeversammlung genommen. Das trifft auch auf die Bau- und Nutzungsordnung zu. Wenn auch dieses umfassende Planwerk noch vom Grossen Rat (Oftringen verfügt noch über keinen rechtskräftigen Kulturlandplan und ist als R Gemeinde bezeichnet) genehmigt werden muss, kann davon ausgegangen werden, dass die Grösse des Baugebiets als weitgehend gesichert gilt. Damit sind auch gute Ausgangsbedingungen für eine Gemeindeentwicklung sowie für die Standortsicherung einheimischer Unternehmen geschaffen worden. Oftringen wird mit vernünftigen Landreserven auch in Zukunft für Wohnen und Arbeiten eine interessante und entwicklungsfähige Gemeinde bleiben.

Es muss eine Wertediskussion über zukünftige Nutzungen geführt werden

Die Diskussion um die Ansiedlung der Centravo AG hat hohe Wellen geworfen. Verschiedentlich haben die Gegner davor gewarnt, Gewerbe und Industrie anzusiedeln, die im Volke keine Akzeptanz finden. Sie plädieren für die notwendige Feinfühligkeit der Behörden und der Kommission für Betriebe, die im Volk als "raumverträglich" eingestuft werden. Die Region dürfe in ihrer Entwicklung keinesfalls dem Zufall überlassen werden. Es drängt sich daher eine breitgeführte Diskussion um den Begriff der wertschöpfenden Industrie auf. Der Gemeinderat schliesst aus der Referendumsabstimmung zu Bauzonenplan- und Änderung der Vorschriften in der Spezialzone Autobahn, dass die Konsumgüterbranche in der Region offensichtlich erwünscht und akzeptiert ist. Grosse Zentren mit guter Anbindung an das Nationalstrassennetz sehen sich je länger je mehr mit der Tatsache konfrontiert, dass diverse Nutzungen mit erheblichen Immissionsbelastungen diese Region als Standort bevorzugen. Offensichtlich, so die Schlussfolgerungen des Gemeinderates, ist diesbezüglich in Zukunft selektiver vorzugehen.

Allerdings darf eine Grundproblematik nicht ausser Acht gelassen werden, die mit jedem grösseren Bauvorhaben auftritt. Für die Behörden von Gemeinden mit potentiellen Landreserven und der Standortgunst (Autobahnanschluss im Schnittpunkt zweier Autobahnen) entsteht oft ein Zielkonflikt. Er wird immer dann offensichtlich, wenn Landbesitzer in angespannter finanzieller Situation ihre Landreserven veräussern möchten; oft unbesehen der Tatsache, welche Nutzungen damit verbunden sein können. Für die Behörde entsteht ein erhebliches Störpotential, wenn einerseits die raumplanerischen und baurechtlichen Voraussetzungen erfüllt sind und andererseits die Akzeptanz der zukünftigen Nutzung im Volk nicht vorhanden ist. Falls der Bauwillige die Anforderungen einer Umweltverträglichkeitsprüfung einhalten kann, ist es für ihn schwer verständlich, warum er sein Bauvorhaben nicht realisieren sollte, wenn die sogenannte Volksmeinung dagegen ist. Bis vor wenigen Jahren hatte sich diese Sensibilisierung für das, was "toleriert und nicht toleriert" wird, nicht in dieser Masse manifestiert. Aus diesem Grunde sieht sich der Gemeinderat gefordert, sehr genau zu prüfen, welche Immissionen mit zukünftigen Nutzungen verbunden sein könnten. Offenbar scheinen die übergeordneten gesetzlichen Anforderungen einer Umweltverträglichkeitsprüfung nicht mehr zu genügen. Die Bauvorhaben müssen neu unter dem Aspekt der "Volksverträglichkeit" evaluiert werden.

Gemeinderat

Im Berichtsjahr behandelte der Gemeinderat anlässlich von 38 Sitzungen 1218 Geschäfte (2001: 40 Sitzungen 1023 Geschäfte). Die Anzahl der behandelten Geschäfte hat bei leicht weniger Sitzungen um 200 zugenommen. Aus der Anzahl Geschäfte kann nur bedingt auf die effektive Arbeitslast für den Gemeinderat und den gesamten Dienstleistungsbetrieb geschlossen werden. Viel entscheidender sind die laufenden und anstehenden Projekte sowie der Veränderungsdruck, der sich aus Regionalisierungstendenzen und der Aufgabenteilung zwischen Kanton und Gemeinden ergibt. Dazu kommt, dass zusehends mehr Zeit in die Kommunikation mit den Bürgerinnen und Bürgern, den verschiedenen Kommissionen und Gruppierungen investiert werden muss. Um die reichbefruchtete Traktandenliste von Vorlagen abzutragen, waren in diesem Jahr vier Gemeindeversammlungen nötig.

Die Politik steht vor neuen Herausforderungen in der Kommunikation

Ausgehend von der eingangs erwähnten Problematik der verschiedenen Nutzungen und deren Akzeptanz in der Bevölkerung, hat sich der Gemeinderat gründlich überlegt, wie er die sogenannte "Volksseele" besser spüren könnte. An und für sich hat sich die Einführung des "Runden Tisches" - einer Gesprächsrunde mit der Geschäftsprüfungskommission, der Finanz- und Wirtschaftskommission und den Vertretern von Parteien und Gruppierungen - als taugliches Instrument bewährt. Zusätzlich sollte aber die Behörde die Meinung der breiten Öffentlichkeit zu einem frühen Zeitpunkt erkennen können. Dass dies für die Gemeindebehörde nicht mit der simplen Methode "Finger in die Luft und spüren woher der Wind bläst" machbar ist, dürfte einleuchten.

Die Gesellschaft befindet sich in einem raschen Wandel. In diesem Zusammenhang sind auch die Wertvorstellungen der Veränderung unterworfen und zwischen Behörde und Volk neu auszuhandeln, respektive zu definieren. Open Space oder Grossgruppenveranstaltungen können den erforderlichen Rahmen für diese Diskussion um eine zukunftsgerichtete und abgestimmte Gemeindeentwicklung geben.

Open Space - Offener Raum - was steckt dahinter?

Konferenz? Da denkt jeder an Vorträge mit vielen Folien, ewiges Sitzen, Langeweile, ein vorgegebenes Programm, das auf alle ein bisschen, doch auf Keinen richtig passt, an Podiumsdiskussionen, die ein paar "Schlauere" vorne auf der Bühne führen, an Räume mit Dämmerlicht und eine dahindämmernde Teilnehmerschaft. Ganz anders bei Open Space. Es gibt keine Tagesordnung. Und jeder folgt dem Programm, das für ihn das interessanteste ist. Deshalb ist es wichtig, dass bereits zu Beginn der Veranstaltung alle dabei sind, denn in den ersten 1 1/2 Stunden entsteht die gesamte Konferenzstruktur!

Wie kommt nun dieses Programm zustande? Am Anfang sitzen alle in einem grossen Kreis. Und schon nach einer kurzen Einleitung hat jeder die Möglichkeit, in die Mitte des Kreises zu gehen und sein Thema zu nennen. Ein Thema, das ihm oder ihr wichtig ist und an dem er oder sie gerne mit einer Gruppe Freiwilliger arbeiten will. Jeder darf jedes Thema nennen, das zum Generalthema der Konferenz passt.

Wenn dann alle Themen an einer grossen Wand hängen und Zeiten und Lokalität festliegen, tragen sich alle dort ein, wo sie mitgestalten wollen. Das ist der "Marktplatz". Ist er vorbei, beginnen die Workshops. Sie dauern ein bis zwei Stunden und es finden immer mehrere zur gleichen Zeit statt. So kann jeder wählen, welchen Themen er sich zuwenden möchte. Jeweils am Abend und am Morgen und natürlich ganz zum Schluss trifft sich die grosse Gruppe, um Erfahrungen auszutauschen. Die Ergebnisse der Gruppen werden unmittelbar zusammengefasst und zur Verfügung gestellt.

Open Space Konferenzen schaffen den Raum, genau das zu tun, was die Teilnehmer für richtig halten, um das gemeinsame Thema voranzubringen. Der persönliche Nutzen für die Beteiligten an der Veranstaltung ist, an Ort und Stelle zu erleben, dass es möglich ist, selbstverantwortlich zu handeln und wesentliche Problemstellungen zu thematisieren und Lösungen zu erarbeiten. Die Motivation anzupacken wird von der dort entstehenden Stimmung getragen.

Die Erfahrungen mit dieser Art von Interventionen sind beeindruckend. Die konsequente Ermöglichung von Selbstorganisation unter gleichzeitiger Sicherstellung der Zielorientierung des Arbeitsprozesses macht die verändernde Kraft dieser zukunftsweisenden Konferenz- und Lernform aus. Die unmittelbare und breite Ergebnisübersicht in Kombination mit dem Erleben des "Offenen Raumes" ermöglicht es, vorhandene Ideen, Projekte, Diskussionen, Auseinandersetzungen etc. nach der Konferenz fortzusetzen. So wirkt der Open Space fort: in den Köpfen, in den Handlungen, in der täglichen Meinungsbildung.

Internet erfreut sich reger Benutzung

Das Internet scheint sich zu einer ausgezeichneten Plattform für den Informationsaustausch zu entwickeln, wie die Besucherstatistik und qualifizierte Rückmeldungen zeigen. Im Berichtsjahr haben durchschnittlich zwischen 70 und 80 Interessierte täglich unsere Homepage besucht. Bezüglich heruntergeladenen Dateien sind Spitzenwerte bei den Voranschlägen, den Traktanden der Einwohnergemeindeversammlungen und bei der neuen Bauordnung erzielt worden. Absoluter Spitzenreiter mit 589 Downloads erreichte der Voranschlag 2003 im November. Total waren es gegen 2000 Dateien, die in diesem Monat herunter geladen wurden. Vor allem in der zweiten Hälfte des Jahres ist eine markante Steigerung der Nutzung dieser Art auszumachen.

Allgemein wird von Beratern und Kennern der Internetszene der Gemeinde Oftringen ein grosses Lob für die ansprechende Gestaltung und die Möglichkeiten ausgesprochen, die dieses Medium eröffnet. Speziell wird die Aktualität des Mediums sowie die permanente Betreuung erwähnt. Die Homepage informiert den Benutzer täglich über die neusten Aktualitäten und erlaubt zudem auch Reservationen von Gemeindelokalitäten. Innert kurzer Frist werden die Reservationen bearbeitet und der Gesuchsteller erhält eine Antwort. Das sogenannte gläserne Baugesuch erschliesst dem einzelnen Baugesuchsteller den Zugang zum Bearbeitungsstand seines Baugesuchs. Die Homepage wird von einem ausgebildeten Mitarbeiter unseres Dienstleistungsbetriebs täglich betreut.

Zudem findet der Benutzer Berichte aus dem Gemeinderat ungefiltert und in seiner ganzen Länge dargestellt. Für den Gemeinderat ist es von Bedeutung, dass er seine Überlegungen und Argumente bar jeglichen Kommentars den Bürgerinnen und Bürgern zur Verfügung stellen kann. Leider wird diese Aufgabe, die eigentlich der Tagespresse zukommt, von ihr nicht mehr oder nur noch zum Teil wahrgenommen. Diesen Mangel hofft der Gemeinderat mit einem gezielten Einsatz seiner Homepage auszugleichen. Bürgerinnen und Bürger haben ein Anrecht auf originale Texte.

Personal

Eintritte:

Abteilung	Mitarbeiter/-in	Datum	Pensum
Musikschule (Cello)	Iten Jonas	11. Februar	variabel
Soziale Dienste	Schmid Elisabeth	20. Februar	20 %
Lehrtochter (KV)	Jenzer Andrea	1. August	100 %
Lehrling (KV)	Müller Tobias	1. August	100 %
Kindergärtnerin	Lüpold Sandra	1. August	75 %
Kindergärtnerin für Mundartunterricht	Baumann Gaby	1. August	6 Lekt/Wo.
Kindergärtnerin für Mundartunterricht	Hilfiker Karin	1. August	2 ½ Lekt/Wo.
Musikschule (elektr. Tasteninstrumente)	Lüscher Alfred	1. August	variabel
Abteilung Finanzen	Christen Petra	9. August	100 %
Forstbetrieb	Sturny Tobias	12. August	100 %
Lehrling (Forstwart)	Obrist Lukas	12. August	100 %
Kindergärtnerin für Mundartunterricht	Röthlisberger Simone	12. August	5 ½ Lekt/Wo.
Abteilung Bauen Planen Umwelt	Christen René	1. September	100 %
Abteilung Steuern	Schifferle Sandra	1. Oktober	100 %
Kindergärtnerin für Mundartunterricht	Bhend Jacqueline	28. Oktober	4 ½ Lekt/Wo.

Austritte:

Abteilung	Mitarbeiter/-in	Datum	Pensum
Forstbetrieb	Eich Michael	31. Januar	100 %
Musikschule (Cello)	Schiess Christian	10. Februar	variabel
Lehrtochter (KV)	Hofer Rahel	12. Juli	100 %
Kindergärtnerin	Emerson Sonja	31. Juli	100 %
Kindergärtnerin	Hilfiker Karin	31. Juli	40 %
Kindergärtnerin für Mundartunterricht	Merz Regula	31. Juli	
Musikschule (Gitarre)	Häfliger Stefan	31. Juli	variabel
Lehrtochter (KV)	Christen Petra	8. August	100 %
Lehrling (Forstwart)	Sturny Tobias	8. August	100 %
Abteilung Finanzen	Gerber Christian	31. August	100 %
Abteilung Bauen Planen Umwelt	Deiss René	31. August	100 %
Soziale Dienste	Schmid Elisabeth	31. August	20 %
Abteilung Finanzen	Christen Petra	31. Dezember	100 %

Rechts- und Fürsorgewesen

Zivilstandsdienste

Zivilstandsfälle nach Anzahl	2002	2001
Eigene Beurkundungen:		
Geburten	2	3
Trauungen	30	33
Todesfälle	34	26
Kindesanerkennungen	11	2
Von Auswärts gemeldet:		
Geburten	55	48
Trauungen	43	59
Todesfälle	63	59
Kindesanerkennungen	16	14
Ehescheidungen	26	15
Namensänderungen	20	16
Adoptionen	-	-
Bürgerrechtsänderungen	72	80
Total	372	355

Einbürgerungen

Nach wie vor ungebrochen ist das Interesse zum Erwerb des Schweizerbürgerrechts. Die Gesuche werden von den Einwohnerdiensten entgegengenommen und auf die Erfüllung der Wohnsitzerfordernisse sowie auf Vollständigkeit kontrolliert. Anschliessend werden Referenzauskünfte über alle eingezogenen Personen eingeholt und kritische Fälle dem Gemeinderat für einen Zwischenentscheid unterbreitet. Der Prüfung der staatskundlichen Kenntnisse folgt dann ein Einbürgerungsgespräch mit dem Gemeinderat und einem Vertreter der Geschäftsprüfungskommission. Für Bewerberinnen und Bewerber, deren Gesuche zur Annahme empfohlen werden können, folgt der Antrag an die Gemeindeversammlung. Liegen Bedenken oder Ablehnungsgründe vor, wird das Gesuch für ein bis mehrere Jahre zurückgestellt oder dem Gesuchsteller ein Rückzug desselben empfohlen.

	Anzahl Gesuche		Anzahl Personen	
	2002	2001	2002	2001
Es wurden bearbeitet:				
Stand am 1. Januar	29	30	69	79
+ Eingang im Berichtsjahr	27	21	50	38
Zu bearbeiten	56	51	119	117
Bürgerrecht zugesichert	17	18	35	36
Bürgerrecht nicht zugesichert	1	1	9	1
Rückzug des Gesuchs	2	4	3	13
Stand am 31. Dezember	36	28	72	67

Inventare

	2002	2001
Steuerinventare	81	85
nicht pflichtige Fälle	62	69
pflichtige Fälle	12	11
öffentliche Inventare	2	1
Erklärungen über Vermögenslosigkeit	5	4
Sicherungsinventare	-	-
Vormundschaftliche Inventare	-	-
Erbenverzeichnisse	69	57
Erbgangsurkunden	42	24

Vormundschaften

	Ende 2001	Zugang 2002	Abgang 2002	Ende 2002
Vormundschaften	18	9	3	24
Unterstellung unter die elterliche Sorge	6	1	-	7
Beiratschaften	10	1	-	11
Beistandschaften	42	19	5	56
Vertretungsbeistandschaften	4	1	3	2
Prozessbeistandschaften	1	1	2	-
	81	32	13	100
Stiftungen	1	-	-	1
Total	82	32	13	101

Erfreulicherweise werden 40 (Vorjahr: 31) vormundschaftliche Mandate von Privaten ausgeübt. 43 (Vorjahr: 30) Mandate sind dem Regionalen Vormundschaftsdienst Zofingen und 17 (Vorjahr 11) Mandate den gemeindeeigenen Sozialen Diensten übertragen.

	Ende 2001	Zugang 2002	Abgang 2002	Ende 2002
Pflegekinderaufsicht				
Erwerbstätigkeit der Mutter	1	-	-	1
Erwerbstätigkeit beider Elternteile	1	-	-	1
Tagespflegeplätze	19	10	11	18
Soziale Gründe	2	-	-	2
Überforderung der Eltern	1	-	-	1
Total	24	10	11	23

Gewährte Inkassohilfen gemäss Artikel 290 ZGB	1	-	-	1
--	---	---	---	---

Kindesvermögeninventare

Steht die elterliche Sorge nur einem Elternteil zu, so hat dieser gemäss Artikel 318 Absatz 2 ZGB der Vormundschaftsbehörde ein Inventar über das Kindesvermögen einzureichen. In folgenden Fällen wurden Inventare ausgestellt und genehmigt:

	2001	2002
Trennung der Eltern	-	-
Ehescheidung der Eltern	6	6
Tod des Vaters	1	2
Auflösung des Familienhaushalts	-	-
Total	7	8

Soziale Dienste

Sitzungen

Die Sozialkommission behandelte im Jahre 2002 an 6 Sitzungen 207 Fälle (2001: 6 Sitzungen mit 217 Fällen) und fasste ihre Beschlüsse.

Kinder-Alimentenbevorschussung

Insgesamt wurden im Jahr 2002 Fr. 315'769.80 an 39 Mütter bevorschusst (2001: Fr. 373'065.80 an 40 Mütter). Die zahlungspflichtigen Väter überwiesen 2002 total Fr. 139'748.70 (2001: Fr. 71'865.70). Das Inkasso der Kinder-Alimente ist aufwändiger geworden. Immer häufiger müssen sie via Betreibungen und Strafandrohungen eingefordert werden.

Sozialhilfe	2002	2001
Ausbezahlte Sozialhilfe	Fr. 3'667'655.--	Fr. 3'584'105.75
Rückerstattungen	Fr. 3'533'843.--	Fr. 2'750'210.85
Anmeldungen	170 Personen	159 Personen
Aktive Fälle	273	257
– davon Schweizer	170	160
– davon Ausländer	103	97

Allgemeines

Nebst den üblichen Tagesgeschäften besteht jeweils zu Beginn eines Jahres eine Haupttätigkeit in der Neuberechnung der Klienten-Budgets. Parallel dazu laufen auch bereits die Anmeldungen für die Krankenkassen-Prämien-Verbilligungen für das Jahr 2003. Weiter leisten wir Hilfe im Zusammenhang mit dem Ausfüllen der Steuererklärungen.

Spezielles

Bekanntlich sind im Kanton Aargau auf 1. Januar 2003 das neue Sozialhilfe- und Präventions-Gesetz (SPG) sowie die dazugehörige Verordnung (SPV) in Kraft getreten. Diese ersetzen das Sozial-Hilfe-Gesetz (SHG) aus dem Jahre 1982. Die Vorbereitungen dazu, wie neue Formulare, bestehende Formulare ergänzen oder korrigieren usw., hatten bereits im Herbst 2001 begonnen und dauerten bis Herbst 2002. Auf diesen Zeitpunkt hin haben auch die Informations-Veranstaltungen des Kantonalen Sozialdienstes für die Gemeinden in Aarau stattgefunden. Das SPG sowie die SPV sind übrigens via Internet www.ag.ch abrufbar.

Wichtigste Punkte daraus

Die Sozialhilfe wird stärker zur Angelegenheit der Gemeinden (Lastenausgleich). Neu ist zudem der Teil Massnahmen der sozialen Prävention (Massnahmen zur wirtschaftlichen Verselbständigung, Elternschaftsbeihilfe sowie die Bevorschussung von Unterhaltsbeiträgen für Kinder) konkreter umschrieben. Verstärkt wird auch das Kapitel Unterhalts- und Verwandten-Unterstützung erklärt.

Ausrichtung der Sozialen Dienste

Nebst der Analyse der Benchmarking-Zahlen (Vergleiche der Kernbereiche mit anderen Gemeinden) sind wir daran, ein Konzept für die Sozialen Dienste zu erarbeiten. Termin dafür ist der 30. Juni 2003. Entwurfsarbeiten dazu haben bereits im 2002 begonnen. Der Gemeinderat erwartet eine Vorschlags- und Entscheidungsgrundlage für die Arbeiten in und um die Sozialen Dienste (Was sollen und müssen die Sozialen Dienste für Leistungen erbringen, Schwerpunkt-Aufgaben, Einbezug der Region, personelle Situation, Aus- und Weiterbildung der Mitarbeiterinnen und Mitarbeiter, Infrastruktur, Öffentlichkeitsarbeiten....).

Erfahrungswerte

Wir müssen bestätigen, dass es immer deutlicher wird, dass Personen ohne Berufslehre früher oder später in finanzielle Schwierigkeiten kommen. Meistens erscheinen diese Personen zu spät bei uns, d.h. zu einem Zeitpunkt, wo bereits ein finanzielles Chaos besteht. Nebst diesem Grund sind häufig auch familiäre und oder gesundheitliche Probleme vorhanden. Involviert sind dabei auch vielfach eine ganze Anzahl Personen in diesem Umfeld (Kollegen, Eltern, Pfarrer, Ärzte, Kreditinstitute, Psychologen, Psychiater...) Als letzte Anlaufstelle, da finanziell auf Null, ja tief rot, werden wir angegangen. Je nach Situation und Mitmachen der betroffenen Person resultieren oft dazu noch psychische Probleme. Oft ist die Prüfung einer Invaliden-Rente (IV) ein letzter möglicher Weg, eine letzte Hoffnung.

Asylbewerber

Per 31. Dezember 2002 sind 115 Asylbewerber in Oftringen gemeldet.

Personelles

Im Januar 2002 trat die Sozialkommission in ihrer neuen Besetzung die Arbeit an. Mit der Neuwahl in den Gemeinderat Oftringen und der Übernahme u.a. des Ressorts Soziale Dienste wird diese Kommission von Herrn René Wullschleger präsiert. Aus familiären Gründen wurde im Januar 2002 einer Mitarbeiterin ein einjähriger Urlaub bewilligt. Die personelle Situation konnte mit einer temporären Übergangslösung überbrückt werden. Ein Mitarbeiter hat im Dezember 2002 nach mehrjähriger Tätigkeit in den Sozialen Diensten gekündigt. Er wird im Februar 2003 eine neue Stelle antreten.

Jugendberatungsstelle

Im vergangenen Jahr wurden auf der Jugendberatungsstelle Oftringen insgesamt 66 Dossiers (Fälle) bearbeitet, welche 502 Kontakte zu Jugendlichen, Eltern, Lehrkräften und anderen nach sich zogen. In 45 Fällen kam es zu einem direkten Kontakt mit Jugendlichen. 45 Dossiers wurden neu eröffnet, 21 wurden aus dem Vorjahr weitergeführt.

Folgende Themen wurden bearbeitet:

	Dossiers	Kontakte
Schule	17	123
Erziehung, Familie	14	35
Freizeit, JUFO (Jugendforum)	11	54
Gewalt	6	110
persönliche Krisensituation	5	86
Freundschaft, Beziehung	3	11
Information	3	8
Koordination	2	16
Finanzen	1	30
Konzeptarbeit	1	16
Lehre, Ausbildung	1	8
Suchtprävention	1	1
Vandalismus	1	1

Zuweisende Instanzen:

	Dossiers
Jugendliche selber	22
Eltern, nahe Verwandte	12
Jugendkommission / Jugendberatungsstelle	10
Schule	9
Schulpflege	4
SEB	3
Soziale Dienste	1
andere	5

Neben der Beratung und Begleitung von Einzelnen konnte die Jugendberatungsstelle Oftringen auch wieder an diversen Projekten und mit anderen Stellen vernetzt zusammen arbeiten.

Konzept Jugendarbeit

Unter der Federführung von Gemeinderat Martin Bhend und in Zusammenarbeit mit Frau Hanni Rietschi vom Obristhof wurde das Jugendkonzept der Gemeinde Oftringen überarbeitet und dem Gemeinderat unterbreitet.

IG Jugendarbeit Region Zofingen

Aus dem "Regio-Treff" ist die "IG Jugendarbeit Region Zofingen" geworden. Dem neu geschaffenen Grundlagenpapier sind einige Ziele der IG zu entnehmen. Es soll eine effiziente Zusammenarbeit der Leiter und Leiterinnen von Jugendtreffs und Fachpersonen mit jugendspezifischen Angeboten gefördert werden, damit auch grössere Anlässe mit vertretbarem Aufwand durchgeführt werden können. Die Mitglieder der IG treffen sich zu vier bis fünf Sitzungen jährlich.

Relax

Seit Januar 2002 ist der Jugendberater als Beisitzer im Vorstand des Vereins Jugendarbeit Oftringen. Das Engagement ist auf ein Jahr befristet und dient vor allem dem Informationsaustausch und der Koordination der Angebote für Jugendliche in Oftringen.

Regionaler Jugendkulturtag "3. Stage Parade"

Zum dritten Mal konnte in Zusammenarbeit mit dem Obristhof und den Jugendtreffs Zofingen und Rothrist der Jugendkultur Anlass "Stage Parade" durchgeführt werden. Durch das grosse und immer noch steigende Interesse bei den Jugendlichen und bei den Zuschauern wurde der Anlass erstmals auf zwei Abende verteilt.

Jugendforum

Im Rahmen des JUFOS arbeiten drei Arbeitsgruppen: In einer Gruppe haben zwei Jugendliche unter Anleitung des Jugendberaters Leitbilder und Konzepte von verschiedenen Jugendforen, Jugendparlamenten und ähnlichen Institutionen verglichen um, darauf gestützt, ein eigenes Konzept zu erarbeiten. Eine zweite Gruppe hat sich zum Ziel gesetzt, einen Skater-Park in Oftringen zu realisieren. Als grösste Schwierigkeit erweist sich die Suche nach einem geeigneten Platz. Es werden deshalb auch regionale Lösungen ins Auge gefasst und Kontakte zu umliegenden Gemeinden aufgenommen. Die dritte Arbeitsgruppe hat mit dem Organisieren einer Schülerdisco begonnen. Die Disco wird voraussichtlich im Frühjahr 2003 in einer Turnhalle des Schulhauses Oberfeld stattfinden.

Vorstellen Jugendberatungsstelle an den Oberstufen

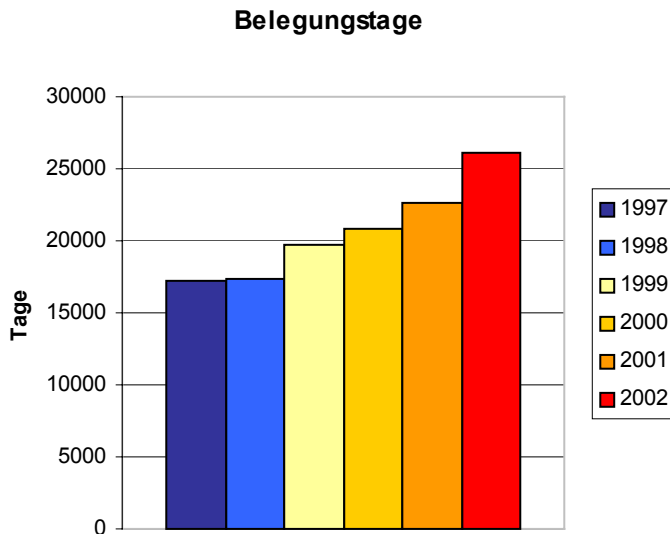
Wie jedes Jahr besuchte der Jugendberater auch 2002 die neuen Oberstufenklassen, um die Beratungsstelle und ihre Angebote bekannt zu machen. Der direkte Kontakt zu den Schülern und Schülerinnen führt jeweils zu einer spürbaren Senkung der Hemmschwelle, die Jugendberatungsstelle Oftringen zu betreten.

Alterszentrum Lindenhof

Alterszentrum

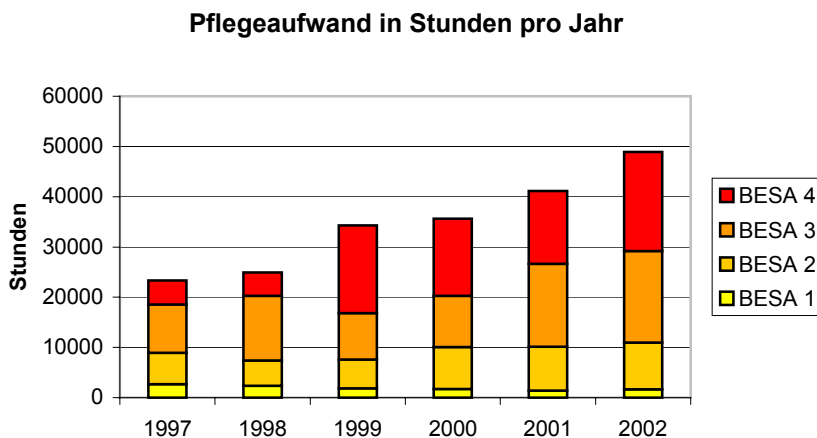
Die Anzahl unserer Pensionäre hat sich wieder stark erhöht. Bis jetzt konnten wir mit der bestehenden Infrastruktur immer wieder eine Lösung für all die vielen Notfälle finden. Da die Nachfrage nach Alterswohnungen ohne Pflege nicht vorhanden ist, haben wir wieder einige Wohnungen in Pflegezimmer umfunktioniert. Inzwischen pflegen wir in 13 von 35 Wohnungen insgesamt 21 Mieter. Jede Woche erhalten wir mehrere Anrufe von verzweifelten Angehörigen, welche dringend einen Pflegeplatz suchen. Immer wieder müssen Patienten das Spital verlassen, da die Tage, welche von der Krankenkasse bezahlt werden, abgelaufen sind.

Zunahme der Belegungstage:



Am 31. Dezember 1999 pflegten wir 46 Pensionäre, am 31. Dezember 2000 57 Pensionäre, am 31. Dezember 2001 67 Pensionäre und per 31. Dezember 2002 78 Pensionäre.

Nicht nur die Belegungstage haben zugenommen. Die Pensionäre welche zu uns kommen, brauchen in der Regel viel Betreuung und Pflege. Die Pensionäre bleiben so lange als möglich zu Hause und lassen sich von der Spitex pflegen. Wenn es gar nicht mehr geht, resp. nach einem Spitalaufenthalt treten die Pensionäre bei uns ein. Dies hat eine erhöhte Anzahl Pflegestunden zur Folge:



Die demographische Entwicklung des statistischen Amtes stimmt uns für die Zukunft nachdenklich. Aus den Zahlen ist ersichtlich, dass 1992 2 Oftringer älter als 90 Jahre waren, im Jahre 2000 waren es bereits 48.

Dass eine solch rasante Zunahme von Belegungstagen und Pflegeintensität Konsequenzen auf den Stellenplan hat, dürfte klar sein. Da die Pensionäre zuerst aufgenommen werden und danach erst der Stellenplan angepasst wird, entstand auch im Jahr 2002 ein erheblicher Einnahmenüberschuss, resp. die Mitarbeiter haben alle wieder viel Mehrarbeit in Kauf genommen. Diese Zahlen trügen jedoch. Wenn die Anzahl Pensionäre stagniert, werden die Einnahmen und Ausgaben ausgeglichen sein. Da wir im Jahr 2003 zwar die Löhne um 1.5% erhöhen, jedoch die Taxen nicht anpassen, könnte es sein, dass über längere Zeit ein Ausgabenüberschuss entstehen könnte. Die Stellen der Pflegemitarbeiter wurden laufend angepasst. Die Mitarbeiter, welche für die Infrastruktur (Sekretariat, Wäscherei, Küche, Hausdienst) zuständig sind, haben die Mehrarbeit bis jetzt ohne Pensenanpassung geschafft. Bald wird der Zeitpunkt gekommen sein, da auch diese Pensen angepasst werden müssen.

Verwaltung	1.75 Stellen	+ 1 kfm. Lehrtochter
Pflege	27.25 Stellen	+ 3 Praktikantinnen
Nachtwache	4.35 Stellen	
Aktivierung	0.85 Stellen	
Küche	7.35 Stellen	+ 2 Kochlehrlinge
Hauswirtschaft inkl. Lingerie	4.65 Stellen	+ 2 Hauswirtschafterinnen
Techn. Dienst inkl. Umgebung	2.50 Stellen	+ 1 Betriebspraktiker

Total 48.70 Stellen plus 6 Lehrlinge und durchschnittlich 3 Praktikantinnen

Die 48.70 Stellen verteilen sich auf 83 Mitarbeiter im Teil- und Vollzeitpensum.

Die Veränderungen im Gesundheitswesen sind immer noch im Gange. Wir müssen auch in Zukunft sehr flexibel reagieren können um den vielen Bestimmungen von Gesundheitsdepartement, Krankenkassen, Santé Suisse, Heimverband etc. gerecht zu werden. Wir sind gespannt welche Hürden uns die Zukunft stellen wird.

Betriebskommission Alterszentrum Lindenhof

Bericht aus der Kommission

Die Betriebskommission (BK) hat 13 Sitzungen gehabt, an denen, aufgrund der rasanten Zunahme von Pflegefällen, nicht immer einfache Entscheide zu treffen waren. Die Spezialisierung der Mitglieder (Personal, Finanzen, Arzt etc.) hat ergeben, dass einige mit bis zu 21 Sitzungen sowie diversen Halbtagen für das Alterszentrum im Einsatz standen.

Mittels einer zusätzlichen Arbeitsgruppe sind die wichtigsten Probleme erarbeitet und in einem Bericht zusammengefasst worden. Es sind dies, unter anderen,

- **Platzprobleme.** Nicht nur im Pflege-, sondern auch im Aufenthaltsbereich. (Ess-, Gestaltungs-, Andachtsräume etc.)
- **Rechtsform.** Öffentlich-rechtlich ändern in privat-rechtlich? Zusammenstellen der wichtigsten Pro und Kontra-Punkte.
- **Demographische Entwicklung.** Feststellen der Altersentwicklung unter Mithilfe der Ärzte und Apotheker.
- **Strategie.** Wie weiter? Entwicklung einer Strategie unter Berücksichtigung der aufgeführten Probleme.

Dies sind nur einige der aufgenommenen Themen. Eine intensive Weiterbearbeitung ist gegeben.

Natürlich sind nicht immer strukturelle und andere Probleme behandelt worden. Es gibt auch abwechslungsreiche, schöne Anlässe und Arbeiten im Alterszentrum. So z.B. die immer gerne besuchten Anlässe wie Bräteln, Herbstmarkt, Ausflüge, Weihnachts- und Geburtstagsfeiern etc.

Ein dickes Lob gehört natürlich auch den Frauenvereinen Oftringen und Küngoldingen, die jeden Nachmittag das Café betreiben, welches auch rege besucht wird.

Die Betriebskommission ist sich bewusst, dass es in naher Zukunft noch viel Arbeit gibt. Mit der personell guten Zusammensetzung wird sie diese jedoch anpacken und bewältigen.

Arbeitsamt

Im Jahre 2002 waren in Oftringen total 709 Stellensuchende registriert. Dies bedeutet gegenüber dem Vorjahr eine Zunahme von 256 Personen. Wobei zu sagen ist, dass nicht alle ohne Arbeit waren. Andere wiederum haben sich im vergangenen Jahr zwei oder drei mal an- und abgemeldet.

Aus der Statistik über die Stellensuchenden/Arbeitslosen, die monatlich zuhanden des Gemeinderates erstellt wird, geht hervor, dass im November mit 285 (Dezember 2001 mit 212 Registrierten) der Höchststand erreicht war. Der Tiefststand wurde im Monat Januar mit 221 (Juli 2001 mit 155 Registrierten) verzeichnet.

	2001	2002
Stellensuchende / Arbeitslose	453	709
davon Schweizer	218	328
davon Ausländer	235	381
davon Personen mit Berufsausbildung	222	376
davon Personen ohne Berufsausbildung	231	333
Mutationen		
Vermittelt durch RAV	110	63
Selber Stelle gefunden	37	150
Verzicht auf Vermittlung / nicht vermittlungsfähig	44	67
Andere Gründe (ausgesteuert, umgezogen, pensioniert, verstorben)	32	84
Noch immer stellenlos oder stellensuchend	230	345
Total	453	709

Ausgesteuerte

Von den Total 21 erfassten Ausgesteuerten ersuchten 8 Personen um materielle oder immaterielle Hilfe.

Altersgruppen der Stellensuchenden oder Stellenlosen

	2001	2002
	Total	Total
16 - 20 Jahre	32	67
21 - 30 Jahre	135	229
31 - 40 Jahre	115	170
41 - 50 Jahre	97	133
51 - 60 Jahre	19	79
61 - 65 Jahre	55	31

Die grösste Zahl der registrierten Personen rekrutierte sich (wie bereits in den Jahren 2000 und 2001) aus der Altersgruppe der 21- bis 30-jährigen.

Änderungen im Bereich der Arbeitslosenversicherung

Seit 1. November 2002 bestätigen wir den Stellensuchenden/Stellenlosen mittels einem neuen Formular "Meldung bei der Wohngemeinde" lediglich den Wohnsitz.

Wir besitzen somit keine Angaben mehr über Geburtsdatum, AHV-Nummer, Ausbildung, Beruf, Nationalität oder Aufenthaltsstatus. Ohne diese Angaben wird es für uns immer schwieriger, eine Statistik zu erstellen oder präventiv tätig zu sein.

Die Vorlage für das neue Arbeitslosengesetz wurde am 24. November 2002 angenommen. Es dürfte ab Juli 2003 in Kraft treten.

Das Wichtigste in Kürze:

- Die Beitragszeit für den Bezug von Arbeitslosengeldern wird von 6 Monate auf 12 Monate erhöht.
- Die maximalen Bezugstage von 520 (= 2 Jahre) werden auf 400 Tage (= 1 1/2 Jahre) gesenkt. Diese Regelung gilt nicht für Personen über 55 Jahre oder für IV/UV Rentner.
- Die Rahmenfrist vor der Pensionierung wird von bisher 2 1/2 Jahren + 120 Taggelder auf 4 Jahre + 120 Taggelder verlängert.
- Längere Taggeldzahlungen sind auch bei Krankheit oder Mutterschaft vorgesehen.

In Bezug auf die ersten zwei Punkte ist davon auszugehen, dass die Sozialen Dienste vermehrt unterstützen müssen.

Betreibungsamt

	2002	2001
Betreibungen auf Pfändung (inkl. Rückweisungen und 2. Fortsetzungen)	2'833	2'865
Betreibungen auf Konkurs	285	261
Wechselbetreibungen	-	-
Faustpfandbetreibungen	1	1
Grundpfandbetreibungen	14	12
Total Betreibungsnummern	3'133	3'139
Rechtsvorschläge	409	397
1. Fortsetzungsbegehren	1'955	2'007
davon auf Pfändungen (inkl. Rückweisungen)	1'844	1'908
davon auf Konkurs	111	99
Verwertungserlöse (inkl. Lohn)	1'381	1'485
Liegenschaftsverwaltungen	2	5
Verlustscheine	930	920
Arrestbefehle	1	0
Rechtshilfesuche anderer Ämter	81	172

Gemeindezweigstelle SVA

Lohnbetriebe	2002	2001
Gewerbebetriebe	55	76
Gewerbebetriebe nur Familienausgleichskasse	17	18
Landwirtschaftsbetriebe	8	10
Hausdienstpersonal	22	25
Aktiengesellschaften/Vereine/andere Gesellschaften	148	130

Persönliche Beiträge

Gewerbetreibende	280	305
Landwirte	37	40
Nichterwerbstätige	275	282

Rentenleistungen der Kantonalen Ausgleichskasse für Oftringen

	Anzahl		Summe in Franken	
	2002	2001	2002	2001
AHV und IV-Renten	855	804	14'612'748	13'703'532
Ergänzungsleistungen	197	195	2'053'584	2'104'992
Hilflosenentschädigungen	48	45	304'056	281'808

Liegenschaftsverkehr

Angaben des Grundbuchamtes Zofingen

	Anzahl		Summe in Franken	
	2002	2001	2002	2001
Verträge	187	115	123'072'170	69'132'265
• Gebäude	114	92		
• Grundstücke	357	192		
Schuldbriefe	161	92	46'348'440	20'790'792
Grundpfandverschreibungen	4	2	411'643	124'396
Pfandrechtslöschungen	50	37	11'142'713	14'402'046
Zwangsverwertungen	10	6	1'930'000	756'430

Kommission für Jugendarbeit

Gesamtbericht der Kommission

Anzahl Sitzungen: 6

Projektarbeit

Die Leitung des "Vereins Jugendarbeit Oftringen" teilte der Jugendkommission Anfang Jahr mit, dass der Jugendtreff RELAX mangels Aufsichtspersonal geschlossen werden müsse. Ein Gespräch des Kommissionspräsidenten mit der Treffleitung anlässlich der Generalversammlung des Vereins führte dazu, dass der Jugendtreff wenigstens mit minimalen Öffnungszeiten weitergeführt werden konnte. Damit musste sich die Jugendkommission im Zeitraum von zwei Jahren nun schon zum dritten Male mit der Weiterführung des Jugendtreffs befassen. Dies obwohl die vorhergehenden Lösungen scheinbar zuvor erfolgreich umgesetzt wurden. Die Vereinsführung führt als Hauptgrund für den Mangel an Aufsichtspersonal die zunehmende Passivität der Mitglieder gegenüber der Treffführung an.

Durch die Reduktion der Öffnungszeiten war ein entsprechend deutlicher Rückgang der Besucherzahl zu verzeichnen.

Kommissionstätigkeit

Durch die Umstände im Jugendtreff RELAX sowie anhand von Rückmeldungen des Jugendberaters und der Jugendarbeiter im Obristhof, stellte die Kommission für Jugendarbeit fest, dass sich die Jugendlichen vermehrt unkontrolliert und spontan an verschiedenen Orten in Oftringen treffen. Oft führt dies zu Problemen in der Nachbarschaft weil es im Umkreis solcher Spontantruffs oft zu Vandalismusvorfällen oder übermässiger Lärmentwicklung kommt. Die Kommission berief anlässlich dieser Entwicklung einen Konzeptausschuss zur Erfassung und Neubeurteilung der Jugendproblematik ein. Dieser Ausschuss, bestehend aus dem Jugendberater, der Jugendarbeiterin des Obristhofes und dem ressortverantwortlichen Gemeinderat, überarbeitete an insgesamt 8 Sitzungen das bestehende Jugendkonzept aus dem Jahre 1996. Daraus resultierte ein auf 10 Leitsätzen basierendes, viergliedriges Jugendkonzept, welches die Jugendkommission anfangs November dem Gemeinderat vorgelegt hat. Zudem konnte anhand einer erneuten Umfrage die aktuelle Jugendproblematik eruiert und Massnahmen zur Lösung vorgeschlagen werden. Die vier Zellen des Jugendkonzeptes werden neu wie folgt umschrieben: Konnexion und Animation als Bestandteile der eigentlichen Jugendarbeit, sowie Prävention und Intervention als Teile der Jugendberatung. Für das Jahr 2003 wird nun die Ausarbeitung des Detailkonzeptes, unter Berücksichtigung des bestehenden Jugendangebotes im Vordergrund stehen. Parallel dazu werden, durch die Reaktivierung der Arbeitsgruppe "Problemkatalog Sonnmat", weitere Sofortmassnahmen erarbeitet und gezielt eingeleitet.

Unentgeltliche Rechtsauskunft

Personelles

Im Berichtsjahr haben die Herren

- lic. iur. Markus Henzer, Rechtsanwalt, Juraweg 5
- lic. iur. Martin Inderkum, Fürsprecher und Notar, Winkelstrasse 6

unentgeltlich Rechtsauskunft erteilt.

Auskunfts- und Beratungstätigkeit

Im Berichtsjahr holten sich 86 Personen bzw. Personengruppen juristische Ratschläge. Die Fragen bezogen sich, summarisch aufgeteilt, auf die folgenden

Rechtsgebiete:	2002 in Prozent	2001 in Prozent
Öffentliches Recht (Schuldbetreibung und Konkurs, Steuerrecht, Baurecht, usw.)	9	keine Angabe
Privatrecht (ZGB und OR)	84	keine Angabe
Versicherungsvertragsrecht (KUVG)	1	keine Angabe
Strafrecht, Verkehrsstrafrecht, Administrativmassnahmen	6	keine Angabe

Polizei- und Feuerwehrwesen

Gemeindepolizei

Neben den reinen Verkehrskontrollen (Verkehrsbeschränkungen, Fahrverbote, Geschwindigkeitskontrollen etc.) wurde wiederum viel Zeit in den Patrouillendienst investiert. Aufgrund von Meldungen betreffend Nachtruhestörungen, Sachbeschädigungen und der stets anzutreffenden Unordnung im Bereich der Schulhäuser wurden diese Orte vermehrt in die Kontrolltätigkeit einbezogen.

Auch im vergangenen Kalenderjahr konnten wir an den Wochenenden auf den Einsatz von Angestellten einer privaten Sicherheitsfirma zählen. Die Hauptaufgabe bestand darin, Kontrollen bei den verschiedenen Schulhäusern und Kindergärten durchzuführen.

Die Patrouillentätigkeit mit der Stadtpolizei Aarburg, der Gemeindepolizei Rothrist sowie auch der Kantonspolizei Oftringen wurde wie in den vergangenen Jahren durchgeführt. Die polizeiliche Zusammenarbeit mit unseren Partnergemeinden Aarburg und Rothrist funktioniert einwandfrei.

Unsere Dienstleistungen zu Gunsten des privatisierten Betreibungsamtes Oftringen (Zustellungen/Zuführungen) sind teilweise sehr zeitintensiv und mühsam. Die polizeilichen Vorladungen werden von den Schuldnern in vielen Fällen ignoriert.

Zu unseren eigentlichen "Aufstellern" im nicht immer leichten Polizeialltag dürfen wir die Einsätze zugunsten unserer kleinsten Verkehrsteilnehmern an den Kindergärten zählen.

Im Frühjahr 2002 konnte unser Geschwindigkeitsmessgerät technisch modifiziert werden. Unser Lasermessgerät "Leica XV2" hat die gemäss den Vorgaben des Bundes vorgeschriebene Toleranz von lediglich **3 km/h** und nicht wie vielfach angenommen **5 km/h**.

Abschliessend einige Zahlen aus dem Tätigkeitsbereich der Gemeindepolizei Oftringen:

	2002	2001
Baustellenkontrollen/Signalisation	45	61
Geschwindigkeitskontrollen Oftringen	15	14
Geschwindigkeitskontrollen Aarburg, Rothrist, Safenwil und Zofingen	21	15
Kontrolle der Asylantenunterkünfte mit Kapo	1	5
Patrouillen mit Kapo, Gepo Rothrist, Stapo Aarburg	34	36
Patrouillen Gepo Oftringen	198	157
Personenkontrollen (fahndungsmässig)	53	46
Verkehrskontrollen in Oftringen	242	265
Verkehrsunterricht an Kindergärten (Halbtage)	20	20
Zustellungen für das Betreibungsamt	576	671
Zuführungen von säumigen Schuldnern an das Betreibungsamt	132	134

Preiskontrolle

Es lagen keine speziellen Aufträge seitens des Bundes und des Kantons vor.

Einwohnerdienste

Auf der Grundlage der kantonalen Bevölkerungsstatistik wurden folgende Bevölkerungsbewegungen registriert:

		Schweizer	Ausländer	Total
Einwohnerzahl	1. Jan. 2002	7'438	2'815	10'253
Zuzüge		415	230	645
Geburten		42	45	87
Einbürgerungen		54	--	54
Wegzüge		440	204	644
Todesfälle		71	10	81
Einbürgerungen		--	54	54

Einwohnerzahl	31. Dez. 2002	7'438	2'822	10'260
----------------------	----------------------	-------	-------	--------

Gemäss § 1, Absatz 1 des Gesetzes über die Niederlassung und den Aufenthalt der Schweizer vom 8. März 1983, in Kraft seit 1. Mai 1984 haben sich Schweizer, die in eine Gemeinde zuziehen oder in ihr umziehen innert 8 Tagen bei den Einwohnerdiensten anzumelden.

Gemäss Artikel 2, Absatz 1, des Bundesgesetzes über Aufenthalt und Niederlassung der Ausländer (ANAG) vom 26. März 1931 und Arti Artikel 2, Absatz 1, der Vollziehungsverordnung zum Bundesgesetz über Aufenthalt und Niederlassung der Ausländer (ANAV) vom 01. März 1949 haben sich Ausländer, die zur Übersiedlung oder zur Ausübung einer Erwerbstätigkeit eingereist sind, innert 8 Tagen anzumelden.

Wer der Meldepflicht nicht nachkommt, wird vom Gemeinderat in Anwendung von § 12 des Gesetzes über die Niederlassung und den Aufenthalt der Schweizer, § 22, Absatz 2, der kantonalen Vollziehungsverordnung zum Bundesgesetz über Aufenthalt und Niederlassung der Ausländer sowie § 38 und 112 des Gesetzes über die Einwohnergemeinden mit einer Busse bis Fr. 200.-- bestraft.

Infolge verspäteter Anmeldung bei den Einwohnerdiensten Oftringen mussten im Jahr 2002 24 Personen beim Gemeinderat Oftringen verzeigt werden. Der Gemeinderat musste diese Personen büssen.

Die Ausländer verteilen sich auf die nachgenannten Staaten:

	2002	2001		2002	2001
Italien	753	761	China	3	1
Jugoslawien	498	505	Jamaica	2	2
Türkei	308	307	Dominikanische Republik	2	3
Bosnien-Herzegowina	259	267	Finnland	2	2
Kroatien	193	194	Japan	2	2
Deutschland	166	155	Ungarn	2	2
Portugal	161	155	Ecuador	2	2
Spanien	128	120	Chile	2	1
Mazedonien	117	101	Sierra Leone	2	-
Österreich	30	35	Kenia	1	2
Sri Lanka	25	23	Togo	1	1
Griechenland	20	29	Kamerun	1	1
Niederlande	12	13	Afghanistan	1	1
Laos	10	10	Kongo	1	1
Philippinen	10	6	Slowenien	1	1
Thailand	8	8	Luxemburg	1	1
Irak	8	8	Vietnam	1	1
Frankreich	7	12	Tunesien	1	1
Polen	7	7	Irland	1	1
Russland	6	1	Belgien	1	1
Albanien	5	5	Grossbritannien	1	1
Slowakische Republik	5	4	Fürstentum Liechtenstein	1	1
Brasilien	5	6	Palästina	1	1
Pakistan	4	6	Senegal	1	-
Tschechische Republik	4	4	Sambia	1	-
Armenien	4	-	Kolumbien	1	-
Libanon	3	3	Guinea-Bissau	1	-
Marokko	3	3	Australien	0	1
Vereinigte Staaten von Amerika	3	3	Peru	0	1
Algerien	3	-	Norwegen	0	1

Stimmregister

	Ende 2002			Ende 2001		
	Männer	Frauen	Total	Männer	Frauen	Total
Kantonsbürger und Bürger anderer Kantone	2700	2969	5669	2676	2995	5671
Ortsbürger	223	263	486	222	269	491
Total	2923	3232	6155	2898	3264	6162

03.06.	11.51	Mattenweg, Brand löschen
29.06.	14.48	Alte Strasse, Leiche aus Wigger bergen
30.06.	05.26	Parkplatz Perry Center, ca. 800 brennende Zeitungen löschen
04.07.	11.47	Alte Strasse, Brand löschen
04.07.	16.05	Zürichstrasse, Oel aufnehmen
17.07.	12.13	Schürrainstrasse, Keller rauchfrei blasen
30.07.	03.46	Perry Center, Brandherd suchen und löschen
30.07.	11.45	Luzernerstrasse, Strasse von schmierigem Stoff reinigen
07.08.	19.14	Sonnmattstrasse, Oel mit Bindemittel aufnehmen und entsorgen
08.08.	20.00	Titlisstrasse, Wespennest entfernen
20.08.	18.07	Weissbergstrasse, Wasser aus Keller pumpen
10.09.	18.04	Luzernerstrasse, Verkehrsregelung
10.09.	19.37	Untere Hauptstrasse, eine Person bergen
04.10.	09.13	Bernstrasse, Oel von Strasse entfernen
26.10.	04.30	Tychfeld, Wasser aus Keller und Garage pumpen
27.10.	00.30	Baslerstrasse, Rauch aus Keller blasen
06.11.	18.08	Knoten Heidengässli, Benzin und Oel entfernen
12.11.	15.20	Eichmattstrasse, Autobrand löschen
22.12.	13.32	Resedastrasse, eine Person mit der ADL retten

Alarmierungen ohne Einsatz

Die Feuerwehr wurde 30 Mal alarmiert (Vorjahr 21), ohne dass ein Einsatz geleistet werden musste. Diese Alarmierungen erfolgten ohne Selbstverschulden der Anlagebesitzer und konnten mangels gesetzlicher Grundlagen nicht in Rechnung gestellt werden. Erfolgt jedoch eine "Alarmierung" der Feuerwehr durch Fehlbedienung, werden die Kosten den Verursachern bzw. Anlagebesitzern weiterverrechnet.

Gesundheit, Sport und Umweltschutz

Lebensmittelkontrolle

Kontrolltätigkeit

Sämtliche der Lebensmittelkontrolle unterstehenden Betriebe und Geschäfte wurden im vergangenen Jahr kontrolliert. Betreffend dieser Kontrolltätigkeit sind die Lebensmittelkontrolleure der Gemeinde direkt dem Kantonalen Laboratorium in Aarau unterstellt.

Lebensmittelprouben

Durch das Kantonale Laboratorium in Aarau wurden auch im Jahre 2002 wieder in verschiedenen Geschäften und Betrieben Lebensmittelprouben erhoben. Die Untersuchungsberichte werden den betroffenen Betrieben direkt zugestellt.

Pilzkontrolle

	2002	2001
Kontrolliertes Gewicht	137.0 kg	181.0 kg
Für den Verkauf freigegebene Pilze	63.0 kg	90.5 kg
Zum privaten Verzehr freigegebene Pilze	69.0 kg	87.0 kg
Nicht freigegebene Pilze (giftige und ungeniessbare)	5.0 kg	3.5 kg
Kontrollierte Pilzarten	86	85
Vergiftungsfälle im Kontrollbereich	-	-

Giftscheine

Die Gemeindekanzlei hat im Berichtsjahr 17 (Vorjahr: 8) Giftscheine der Klasse 2 ausgestellt.

Friedhofkommission

Anzahl Kommissionssitzungen: 1

Bei den Erd- und Urnengräber der Jahre 1976 und 1977 ist die gesetzliche Ruhezeit abgelaufen. Der Gemeinderat beschloss am 5. August die Räumung der Urnengräber, der Erdbestattungsgräber und eines Kindergrabes bis Ende Jahr.

Beim Haupteingang und beim Eingang auf der Nordseite der Kirche liess die Abteilung Bauen Planen Umwelt schmiedeiserne Tore montieren.

Schüler und Jugendliche haben es sich zur Gewohnheit gemacht, den nördlichen Hauptweg des Friedhofes neben der Kirche bis hinunter zum nördlichen Tor als Fahrweg für Velos und Mopeds zu benutzen. Anweisungen des Friedhofwarts leisteten sie jeweils keine Folge. Die Friedhofkommission beantragte, bei allen Friedhofeingängen ein "Allgemeines Fahrverbot" anzubringen. Auf die öffentliche Ausschreibung der Verkehrsbeschränkung ist eine Einsprache eingegangen. Der Gemeinderat lehnte diese Einsprache ab, soweit darauf einzutreten war. Gegen diesen Entscheid führte der Einsprecher keine Beschwerde.

Bei der Nutzung des älteren Friedhofteils ist die Lösung der Platzbedürfnisse für zukünftige Familiengräber vordringlich. Am jetzigen Standort besteht noch Platz für ein Familiengrab. Für weitere Standorte bestehen verschiedene Platzierungsvarianten. Der Gemeinderat unterbreitet die Vorschläge der Friedhofkommission der reformierten Kirchgemeinde.

Das Aufbahrungsgebäude entspricht in verschiedener Hinsicht nicht mehr den Anforderungen und Kundenbedürfnissen. Die Friedhofkommission setzt für die Sanierung, Erneuerung und Modernisierung des 1955 erstellten Aufbahrungsgebäude eine Arbeitsgruppe ein.

Sportkommission

Die Sportkommission wurde dieses Jahr neu gebildet (vorher hiess sie Aufsichtskommission Sportanlagen im Feld). Sie legte das Schwergewicht auf das Anpassen des Benützungsreglements und das Erstellen eines Pflichtenheftes. Die Kommission behandelte weiter die Belagsanierung Allwetterplatz Oberfeld.

Eine Analyse der Sportanlagen im Feld hat ergeben, dass durch die gesteigerte Nutzung, zur Zeit beteiligen sich 17 Fussballmannschaften am Meisterschaftsbetrieb, die Pflege der drei Spielfelder immer aufwändiger und kostenintensiver wird. In Zukunft muss mit steigenden Unterhaltskosten gerechnet werden. Durch das Erstellen eines Ballfängers beim Trainingsfeld konnten die Trainingsbedingungen verbessert werden.

Insgesamt wurden 4 Sitzungen abgehalten.

Kommission für die Abfallbewirtschaftung

Anzahl Kommissionssitzungen: 1.

Die Kommission für die Abfallbewirtschaftung überprüfte nach der Schliessung der Multisammelstelle beim EO den Bedarf nach weiteren Quartiersammelstellen im Gebiet Dorf. Der Gemeinderat hat von der Umweltschutzgesetzgebung die Verantwortung für die umweltgerechte Entsorgung der Wertstoffe. Im Norden von Oftringen befinden sich die Hauptsammelstelle und die Quartiersammelstelle auf dem Parkplatz des Gemeindehauses. Bis anhin waren diese Sammelstellen ausreichend. Die Kommission ist der Auffassung, dass zuerst die Auswirkungen der Schliessung der Multisammelstelle beim EO abzuwarten sind, bevor neue Quartiersammelstellen realisiert werden.

Die Kommission für die Abfallbewirtschaftung informierte sich über die Ausbauvorhaben der erzo, insbesondere die 2. Ofenlinie und die geplante Neueinzonung von Landwirtschaftsland in die Zone für öffentliche Bauten und Anlagen für den Abwasserbereich.

Weiter befasste sich die Kommission mit verschiedenen Neuerungen bei der Entsorgung von Wertstoffen. Seit dem 1. Januar wird auf den Getränkeverpackungen aus Glas eine vorgezogene Entsorgungsgebühr (VEG) erhoben (Verordnung über Getränkeverpackungen vom 5. Juli 2000). Die Gebühr wird bei inländischen Herstellern von Glasflaschen, bei Importeuren leerer Glasflaschen und bei Importeuren von Getränken in Glasflaschen erhoben. Auf die im Inland wieder verwendeten Flaschen wird beim erneuten Gebrauch keine weitere VEG erhoben. Ein Grossteil der Einnahmen - jährlich über 20 Millionen Franken - soll direkt oder via Abfallverbände an die Gemeinden fliessen. Die restlichen Gelder werden für die Information der Öffentlichkeit sowie für den Administrationsaufwand verwendet. Die Gemeinden erhalten so einen wesentlichen Beitrag an die Kosten der Sammlung, des Transports und der Aufbereitung des Altglases.

Ab dem 1. Januar 2002 können Konsumentinnen und Konsumenten auch Geräte der Unterhaltungselektronik (Fernseher, TV-Monitore, Satellitenempfänger, Empfänger für Pay-TV, Videorecorder, Videokameras, Videomisch- und -schneidergeräte, Foto- und Filmapparate, Blitzgeräte, Diaprojektoren, Filmprojektoren, Verstärker, Tuner, Receiver, Radios, Plattenspieler, CD-Player, Minidisk-Geräte, Kassettengeräte, Tonbandgeräte, Lautsprecher inkl. Aktivboxen, Spielcomputer, Homecomputer usw.) bei den Verkaufsstellen kostenlos zurückgeben, da jetzt auch bei dieser Gerätegruppe die Recyclingkosten im Kaufpreis von Neugeräten durch eine vorgezogene Gebühr enthalten sind.

Energiekommission

Die im Vorjahr gestartete Aktion zur Erreichung des Labels "Energierstadt" ist intensiv weiter geföhrt worden. Mit dem Label "Energierstadt" wird ein Qualitätsmanagement im Bereich der kommunalen Energiepolitik eingeföhrt. Anhand eines erstellten Massnahmenkatalogs kann eine kontinuierliche energiepolitische Standortbestimmung für die Gemeinde gemacht werden. Mit dem Massnahmenkatalog sind die energiepolitischen Ziele in allen relevanten Bereichen festgelegt worden. Als Beispiele für im Jahre 2002 umgesetzte Massnahmen sollen folgende Aktionen erwähnt werden:

Durchführung einer Energiesparwoche im Gemeindehaus. Während der zwei Wochen dauernden Aktion unter dem Motto "Energiesparen bringt Früchte" sind die Mitarbeiter des Dienstleistungsbetriebes regelmässig zum Energiesparen motiviert worden. So sind Messungen in den Büros bezüglich des Stromverbrauchs von Geräten mit Empfehlungen für eine ökonomische Benützung gemacht worden. Weitere Informationen über Beleuchtung, Energie in Zusammenhang mit Essen und Trinken, Energie und Verkehr sowie Tipps zum Heizen/Lüften sind vermittelt worden. Anhand von Vergleichsmessungen konnte das Einsparpotential festgestellt und dokumentiert werden.

Unter dem Patronat der Energiekommission haben Fachleute einen Informationsabend zum Thema Minergie durchgeführt.

Der erarbeitete Massnahmenkatalog ist einem Voraudit unterzogen worden. Dabei hat sich gezeigt, dass bereits viele Massnahmen bezüglich der sparsamen Umgang mit Energie umgesetzt sind. Anhand der Resultate ist die Energiekommission zuversichtlich, dass Oftringen 2003 mit dem Label "Energierstadt" ausgezeichnet wird.

Naturschutz- und Umweltkommission

Die Naturschutz- und Umweltkommission hat sich zum Ziel gesetzt, dass die Schaffung von Kleinstrukturen wie z.B. Lesesteinhaufen, Wurzelstockdepots, Asthaufen usw. innerhalb der Gemeinde vermehrt gefördert wird. Die Mitglieder der Kommission sind bestrebt, bei anstehenden Tiefbauten frühzeitig im Gespräch mit den Bauherren auf Möglichkeiten zur Realisierung solcher Kleinstrukturen hinzuweisen.

Bei einer Begehung des Biotops Schützgrube zusammen mit dem Biologen Stefan Suter konnten sich die Kommissionsmitglieder von der Vielfalt der Fauna und Flora mitten im Siedlungsgebiet überzeugen. Unter Federführung der Kommission ist die Vereinbarung zum Schutz des Biotops zwischen der Gemeinde Oftringen und der Ortsbürgergemeinde Zofingen verlängert worden.

Daneben hat die Kommission mit dem Gemeindeförster spezifische Anliegen des Natur- und Umweltschutzes für die Aufnahme in einen zu erstellenden Betriebsplan Wald besprochen.

Wirtschaftskommission

Der Gemeinderat hat zu Beginn seiner Amtsperiode entschieden, die Wirtschaftskommission erneut ins Leben zu rufen. Folgende Überlegungen stehen hinter diesem Beschluss:

Der Gemeinderat erachtet die Wirtschaftskommission grundsätzlich als notwendige und wirkungsvolle Institution zur Unterstützung des Gemeinderates in Fragen der Ansiedlung von Gewerbe und Industrie sowie in Fragen der Gemeindeentwicklung.

Die Wirtschaftskommission hat keine behördliche Autorität, sondern ist den andern gemeinderätlichen Kommissionen gleichgestellt. Sie ist ausschliesslich dem Gemeinderat verpflichtet und erfüllt als vorbereitendes Gremium die ihr von der Behörde zugewiesenen Aufgaben. Sie unterstützt und entlastet den Gemeinderat in Fragen der Gemeindeentwicklung, der Ansiedlung neuer Arbeitsplätze und des Standortmarketings.

Allerdings steht ihr für die Grundlagenerarbeitung der Strategie der Ansiedlung eine Vordenkerrolle zu, die einen grossen Spielraum offen lässt. Die definitive Strategieentwicklung geschieht zusammen mit dem Gemeinderat, der sie letztlich auch beschliesst. Der Gemeinderat ist für die Strategie der Gemeindeentwicklung abschliessend verantwortlich.

Die Tätigkeit der Wirtschaftskommission umfasst vorberatende, beratende, und begutachtende Aufgaben. Sie beschäftigt sich mit Fragen, welche die Ansiedlung neuer Arbeitsplätze, die Gemeindeentwicklung, die Zusammenarbeit in der Region, die Promotion von Land in der Kernzone und das Standortmarketing betreffen. Der Gemeinderat kann ihr weitere Geschäfte zur Abklärung zuweisen, die nicht in einem direkten materiellen Zusammenhang mit den primären Aufgaben der Kommission stehen.

Eine auf die Nutzungsplanung der Gemeinde und die Region abgestimmte Ressourcenplanung bildet dafür die wesentliche Voraussetzung für die Strategie der Gemeindeentwicklung. Sie ist einerseits als Bestandsaufnahme der im Siedlungsgebiet (Arbeitszone 1 [Gewerbe], Arbeitszone 2 [Industrie], Spezialzone Autobahn, Kernzone) vorhandenen Arbeitsstätten und Betriebe zu verstehen, andererseits zeigt sie die Entwicklungsmöglichkeiten dieser Unternehmen für die Gemeinde und die Region auf.

In der zweiten Hälfte des Berichtsjahrs hat sich die Kommission unter dem Vorsitz von Paul Stehrenberger zu zwei Sitzungen zusammengefunden. Vordringlich war die Komplettierung der Kommission auf sieben Mitglieder sowie die Neukonstituierung. Im Weiteren befasst sich die Kommission auch mit der geplanten Ansiedlung des Briefpostzentrums in Oftringen.

Arbeitsgruppe GIS / Kataster

Vermarkungsrevision und Neuvermessung

Die Vermarkungsrevision konnte fristgerecht abgeschlossen werden. Die Feldarbeiten für die Neuvermessung sind gemacht. Es folgen die Arbeiten zur Aufbereitung der gemessenen Daten. Der ehrgeizige Zeitplan kann eingehalten werden.

Geographisches Informationssystem GIS

Die Datenerfassung bei der Elektrizitäts- und Wasserversorgung ist im Gange. Bis Ende 2002 konnte der Teil Wasser abgeschlossen werden. Der aufwändigere Teil Elektro ist in Arbeit. Erste Erfahrungen mit dem Bereich Wasser zeigen, dass die Erwartungen in das System voll erfüllt werden.

Militär- und Zivilschutzwesen

Militär

Quartierkommission

Im vergangenen Jahr konnten wir insgesamt fünf Einquartierungen verzeichnen. Davon waren zwei Truppen jedoch nur während einer 3-tägigen Übung in unserer Gemeinde stationiert. Die der Armee zur Verfügung gestellte Infrastruktur wurde im Berichtsjahr durch das Bundesamt für Betriebe des Heeres einer genauen Inspektion unterzogen. Die Gemeinde wurde vor die Wahl gestellt, entweder die festgestellten Mängel beheben zu lassen, oder aber in Oftringen wäre kein Militär mehr einquartiert worden. Die Exekutive entschied sich zu Gunsten der Armee und liess die Mängel beheben. Ausschlaggebend war nicht zuletzt die Tatsache, dass die mehrheitlich leer stehende Zivilschutzanlage durch die Truppen sinnvoll genützt wird und erst noch eine Entschädigung daraus resultiert.

Truppeneinquartierung

		Aufenthaltstage	
		Privat	ZSA
		Of / höh Uof	Uof / Sdt
07.01. - 01.02.	Rttg Kp III/15	173	2'405
04.02. - 22.02.	Rttg Kp III/19	190	2'559
04.06. - 07.06.	Ristl Kp III/5		100
31.10. - 15.11.	Ristl Kp II/32	202	1'632
18.11. - 21.11.	Uem Kp I/8		144
		<hr/>	<hr/>
		565	6'840
		<hr/>	<hr/>
2001		191	3'227

Zivilschutz

Im Hinblick auf die neue Gesetzgebung Zivilschutz XXI wurde von der Möglichkeit der vorzeitigen Einführung des Dienstalters "40" per 1. Februar 2002 Gebrauch gemacht. 220 aktiv eingeteilte Schutzdienstpflichtige der Jahrgänge 1962 und älter wurden im Januar zu einem letzten freiwilligen WK eingeladen. Über die Hälfte folgte dem Aufgebot und durfte im Alterszentrum Lindenhof einen würdigen Dienstabschluss feiern.

Die Einrückungsdisziplin, der Leistungswille und das Verhalten während den Dienstleistungen waren mehrheitlich erfreulich. Der Gemeinderat musste dennoch drei Verwarnungen wegen Nichteinrückens zu einem Dienstanlass aussprechen. Im Berichtsjahr musste niemand beim Bezirksamt verzeigt werden.

Orientierungs- und Einteilungsrapport

Anlässlich von zwei Einteilungsrapporten, im März in Oftringen und im Oktober in Stein AG, wurden 35 Männer neu eingeteilt. Wiederum wurden keine wehrdienstentlassenen Personen mehr eingeteilt.

Wiederholungskurse 2002

Anfangs Juni wurde der Rettungsdienst am Abend des ersten WK-Tages zu einer nicht angekündigten Einsatzübung aufgeboten. Die gemeindeeigene Altliegenschaft am Brüschweg 1 war speziell für den Einsatz hergerichtet worden. Es galt, die Gerätschaft fachmännisch einzusetzen. In den Folgetagen wurde das Gebäude in Zusammenarbeit mit dem örtlichen Gewerbe vollständig rückgebaut.

Eingangs September haben der Betreuungs- und Sanitätsdienst gemeinsam ihren Wiederholungskurs im Alterszentrum Lindenhof (AZL) durchgeführt. Als Szenario diente der Grippewinter 1999/2000, als in Olten der örtliche Zivilschutz zur Verstärkung des Personals des Kantonsspitals ernstfallmässig aufgeboten werden musste. Nach drei Tagen Einführung war es den eingesetzten Personen möglich, den Schichtbetrieb in allen Bereichen selbständig zu führen. Dem Personal des AZL war es daher möglich, dass alle miteinander am Betriebsausflug teilnehmen konnten.

Die übrigen Dienste führten Fachwiederholungskurse durch. Im Hinblick auf den Zivilschutz XXI wurde wenn möglich bereichsübergreifend ausgebildet. Dem Anlage- und Materialdienst oblagen erneut die periodischen Unterhaltsarbeiten. Einzelne Schutzdienstpflichtige haben in stunden- und tageweisen Einsätzen wertvolle Dienste zugunsten der Allgemeinheit erbracht. So zum Beispiel beim Unterhalt der Notunterkünfte und bei Aufräumarbeiten im Forst.

Periodische Schutzraumkontrollen

Anlässlich der periodischen Schutzraumkontrollen wurden im Jahre 2002 272 Schutzräume kontrolliert. 238 waren in Ordnung, 11 bedingt einsatzbereit und 23 nicht einsatzbereit. Damit wurden in den letzten drei Jahren 534 oder 96 % der privaten und öffentlichen Schutzräume kontrolliert.

Zivilschutzanlage

Unsere Gemeinde verfügt über die grösste Zivilschutzanlage des Kantons. Sie wurde 1975 erstellt. Trotz regelmässigem Unterhalt treten vermehrt Alterungsschäden auf. Das seit dem Winter defekte Notstromaggregat konnte mit eigenen Kräften kostengünstig repariert werden.

Sitzungen und Rapporte

1 Zivilschutzkommissionssitzung

4 Rapporte der Leitung der Zivilschutzorganisation

1 Kantonaler Rapport für Chefs Zivilschutzorganisation

Diverse interne Rapporte zur Vorbereitung der Wiederholungskurse

Bestand der Zivilschutzorganisation am 31. Dezember 2002

Bereich	Soll-Bestand	Ist-Bestand
Leitungen	14	12
Stabsdienste	36	37
Betreuungsdienst	70	75
Kulturgüterschutzdienst	2	4
Rettungsdienst (inkl. zugeteilte Sanitäter)	79	84
Sanitätsdienst (inkl. Personal der Vertragsgemeinden)	44	44
Dienstbetrieb	32	35
Total	277	291
Personalreserve / Befreite	--	40
Gesamtkontrollbestand der Zivilschutzstelle		331

Dienstleistungen

Durch Angehörige der Zivilschutzorganisation Oftringen wurden folgende Dienstleistungen erbracht:

	Teilnehmer	Dienstage
Einteilungsrapporte	35	35
Grundausbildungen	12	42
Wiederholungskurse inkl. Kadervorkurse	285	1'177
Wiederinstandstellungsarbeiten (Sturmschäden LOTHAR)	47	109
Leistungen zugunsten kommunaler Infrastrukturen	22	46
Total	401	1'409

Ziviler Gemeindeführungsstab

In zwei Sitzungen hat der Gemeindeführungsstab seine Geschäfte im Bereich der Notfallvorsorge erledigt. Zurzeit steht die Erstellung einer auf verschiedene Gefahren ausgerichtete Notfalldokumentation im Vordergrund.

Im Juni hat der Gemeindeführungsstab einen dreitägigen Stabslehrgang für zivile Führungsorgane in Schwarzenburg besucht. Das Schwergewicht des Kurses lag in der praktischen Bewältigung von Grossschadenereignissen. Es galt, das unterschiedliche Ausbildungsniveau der Stabsmitglieder anzugleichen.

Aus den Übungen konnten nützliche Erkenntnisse für die Erarbeitung der Notfalldokumentation gewonnen werden. Als erster Schritt wird nun ein Katalog mit möglichen Gefährdungsannahmen erstellt. Basierend auf darin ausgewählten Szenarien werden bereichsweise Aufgabenchecklisten erstellt.

Im Herbst konnte sich der Gemeindeführungsstab anlässlich eines Wiederholungskurses des Nachrichten- und Übermittlungsdienstes des Zivilschutzes von der Brauchbarkeit des eigenen Not-Telefonnetzes (Signalnetz EWVO) überzeugen.

Per Ende 2002 wurde Herr Peter Morgenegg nach dreijähriger Tätigkeit als Chef des Gemeindeführungsstabes unter Verdankung der geleisteten Dienste auf eigenen Wunsch hin aus der Pflicht entlassen. Als Nachfolger hat der Gemeinderat Herr Martin Peter, Bachmattweg 3, und als dessen Stellvertreter Herr Rudolf Siegrist, Schwarzhaar 13, gewählt.

Industrie, Gewerbe und Landwirtschaft

Gemeindebetriebsaufsicht

In Oftringen sind zur Zeit 544 Gewerbetreibende und 9 industrielle Betriebe erfasst. Die Gewerbeschule besuchen gegenwärtig 173 Lehrlinge und 77 Lehrtöchter, total 250.

Im Berichtsjahr wurden folgende **Bewilligungen** erteilt:

3- und mehrschichtige Arbeit an	2 Betriebe
Sonntagsarbeit an	8 Betriebe
Nacharbeit an	5 Betriebe

Heimarbeit geben 2 Betriebe aus an 14 Frauen.

Wirtschaften

In Oftringen sind registriert:	2002	2001
Gastgewerbebetriebe mit Fähigkeitsausweis	19	19
Gastgewerbebetriebe ohne Fähigkeitsausweis	20	19
Kleinhandelsbewilligungen	12	11
Der Gemeinderat hat folgende Bewilligungen erteilt:		
Einzelanlässe als Nebentätigkeit	32	51
Verlängerung der Öffnungszeiten für bestimmte Anlässe	9	10

Tierbestand

Im Berichtsjahr erfolgte in Oftringen **keine Viehzählung**.

Hundekontrolle	2002	2001
Von der Gemeindepolizei abgegebene Kontrollmarken	627	611

Aus den Einnahmen des Hundemarkenverkaufes verbleibt für die Gemeindekasse ein stattlicher Betrag von rund Fr. 30'000.--.

Landwirtschaftskommission

Die anfallenden Geschäfte konzentrieren sich immer mehr auf die Ackerbaustelle.

Während des Jahres wurden durch die Kommission die folgenden Kulturen kontrolliert:

	2002	2001
Futtergetreide	90.50 ha	70.31 ha
Raps	08.30 ha	6.17 ha
Brotgetreide	68.43 ha	77.48 ha
Grünbrache	-	-
Oekofläche	51.56 ha	50.79 ha

Die Ackerbaustelle hatte im Berichtsjahr folgende Aufgaben zu erledigen:

- Diverse Formulare verteilt und kontrolliert
- Anbaubedingungen für Flächenbeiträge Zone 41 kontrolliert
- Brotgetreide im Extensivanbau, Spritzmitteleinsatz überprüft
- Schnitzeitpunkt Ökoflächen (15. Juni) für wenig intensive Nutzung kontrolliert
- Formulare der Flächenangaben stichprobenartig kontrolliert
- Blumenwiesen, Düngung und Pflanzenschutz überprüft
- Buntbrachen kontrolliert
- Ökologische Ausgleichsflächen besichtigt (Art. 31 b)
- Hochstamm-Feldobstbäume besichtigt
- IP Betriebe registriert und gemeldet
- 36 Zollrückerstattungsgesuche bearbeitet und eingereicht
- Krautsäume im Bereich Beckli ausgemessen
- Oekoflächen kontrolliert, kartiert und vermessen (Gis - asla)
- Weidegang kontrolliert
- Diverse Einsprachen erledigt

Schulwesen

Schulpflege

Die Koordinationsgruppe Schulleitung hat 2002 ihre Arbeit fortgesetzt und sich intensiv mit der neuen Stelle eines Schulleiters/einer Schulleiterin auseinandergesetzt. Sie wurde kompetent durch Paul Dettwiler beraten, der dank der Vermittlung durch den Kanton, Departement Bildung, Kultur und Sport, Abteilung Volksschule, der Gruppe wertvolle Hinweise und Arbeitstechniken empfehlen konnte. Mit der Gesamtlehrerschaft wurde die Thematik in Form einer Weiterbildung am 1. März 2002 diskutiert. Die intensive Vorarbeit, die zum Teil in Untergruppen erfolgte, machte es möglich, dass anlässlich der Einwohnergemeindeversammlung vom 19. September 2002 der Vorlage für eine professionelle Schulleitung ohne grosse Fragezeichen zugestimmt wurde. Die Schulleitung wird aus einem/einer SchulleiterIn und 8 SchulhausleiterInnen bestehen und umfasst insgesamt 280 Stellenprozente. Das Schulsekretariat wird weiterhin mit 100 Stellenprozenten arbeiten. Die Wahl der Schulleitung erfolgt zu Beginn des Jahres 2003.

Die Arbeit innerhalb der Schulbehörde nahm auch 2002 erneut zu und erforderte viel Einsatz und Verständnis für oft nicht direkt schulbezogene Themen wie Verkehrs- und strafrechtliche Delikte, familiäre Schwierigkeiten bei SchülerInnen und natürlich die zunehmenden Disziplinarprobleme. In enger Zusammenarbeit mit dem Jugendberater konnten viele Spannungen abgebaut und einem Konsens zugeführt werden. Der Schulpflege Oftringen ist es wichtig, dass sich sowohl Lehrpersonen wie auch SchülerInnen an den Oftringer Schulen wohl fühlen und integriert ihren Arbeiten nachgehen können, denn eine entspannte Lehr- und Lernatmosphäre ist für eine gute Schule unabdingbar.

Leider haben die beiden Schulpflegemitglieder Hans-Ulrich Zimmerli und Marie-Theres Meier nach ein paar Monaten Arbeit in der neuen Amtsperiode aus persönlichen Gründen demissioniert. An ihren Stellen wurden am 22. September 2002 gewählt: Rolf Bader und Marilena Mahler. Bei der anschliessenden Neukonstituierung wurden die Ressorts wie folgt aufgeteilt:

Jörg Scheibler – Präsidium, Budget, Koordinationsgruppe Schulleitung, Mitglied Fachkommission für Schul- und Erziehungsberatung, Mitglied Jugendkommission

Hildegard Kost – Vizepräsidium, Ressort Projektwochen und Lager, Betreuung Bezirksschule, Mitglied Spurggruppe

Rolf Bader – Präsidium Kindergarten, Ressorts Sprachheilverfahren und Informatik

Gabi Fedeli – Betreuung Sekundarschule, Ressorts Aufgabenhilfe und DfF-Unterricht, Mitglied Budget-Gruppe

Susan Hediger – Betreuung Mittelstufe, Ressorts HW, TW, Werken, Präsidium Kinderfestkommission

Marilena Mahler – Betreuung Realstufe inkl. Fremdsprachenunterricht, Ressort Schulbus, Mitglied Schulsport

Franziska Suter – Ressorts Schulzahnpflege, Einschulung und Bulletin, Betreuung der Kleinklassen, Mitglied Schulraumplanungskommission

Stefan Woodtli – Präsidium Musikschule, Betreuung Schulhaus Dorf inkl. EK Pavillon, Mitglied Koordinationsgruppe Schulleitung

Thomas Zimmerli – Ressorts Strafsachen/Heimeinweisungen, Betreuung 1. bis 3. Klassen Schulhäuser Sonnmatt und Küngoldingen inkl. EK Sonnmatt, Mitglied Interventionsgruppe und Budget-Gruppe.

Änderungen im Lehrkörper

Austritte:

Bachmann Damaris	Sekundarschule	Maurer Irene	Kleinklasse
Haidorfer Gernot	Sekundarschule	Spielmann Cornelia	Kleinklasse
Walti Lotti	Sekundarschule	Joss Regula	Hauswirtschaft
Bitterli Ralph	Realschule	Leinhaas Flückiger Sabine	Hauswirtschaft
Gutmann Bianca	Realschule	Hochuli Regula	Hauswirtschaft
Wullschleger Yvonne	Realschule	Weber Barbara	Hauswirtschaft
Dinkel Susanne	Primarschule	Stampfli Nicole	Textiles Werken
Ineichen Gabriela	Primarschule	Fehr Marianne	Logopädie
Kleinstein Janine	Primarschule	Burkardt Kurt	Werken
Müller-Piehl Ursi	Einschulungsklasse	Schiess Christian	Musikschule
Hinterberger Susanne	Kleinklasse	Häfliger Stefan	Musikschule
Kalberer-Suter Anita	Kleinklasse	Schaad Christine	Kindergarten

Eintritte

Götschi Ruth	Sekundarschule	Lüscher Anneliese	Hauswirtschaft
Gubler Peter	Sekundarschule	Lüpold Sandra	Kindergarten
Marti Valérie	Sekundarschule	Baumann Gaby	Kindergarten
Doll Sabine	Realschule	Fuhrer David	Werken
Greier Manuel	Realschule	Iten Jonas	Musikschule
Huber Daniela	Realschule	Lüscher Alfred	Musikschule
Meyer Fritz	Primarschule		
Signorelli Nadja	Primarschule		
Sprenger Peter	Primarschule		
Wüest Thomas	Primarschule		
Flück Martina	Kleinklasse		

Urlaube

Baumann Hans	Primarschule	Schäfer Daniela	Primarschule
Klaus Peter	Primarschule	Wüthrich Sandra	Primarschule
Liebi Verena	Primarschule	Mumenthaler Andrea	Textiles Werken
Matter Ruedi	Primarschule	Bächli Beatrice	Musikschule

Schülerzahlen bei Schuljahresbeginn 2002/03

Primarschule

	Klasse	Knaben	Mädchen	Total
Plüss Heidi	EK	4	4	8
Weber Beat / Wuffli Anneliese	EK	7	6	13
Sigrist Ursula / Merz Maja	EK	6	7	13
Werfeli Marianne	1./2.a	13	11	24
Lachat Käthi / Lüscher Heini	1b	13	15	28
Hilfiker Agnes	1d	13	9	22
Rupp Brigitte	1e	12	9	21
Gerhard Regula / Plüss Heidi	1f	3	8	11
Huonder Stefan / Späni Huonder Claudia	2b	18	5	23
Schäfer Daniela / Kissling Cornelia	2d	12	10	22
Von Arx Christina	2e	7	17	24
Meyer Fritz	2f	15	9	24
Ruf Heidi / Hengartner Anita	3a	13	14	27
Liebi Verena / Klaus Peter	3b	15	13	28
Siegenthaler Andrea	3c	8	6	14
Avramaki Murabito Angelika / Wüest Thomas	3d	13	13	26
Dresel Ariane / Jufer Agnes	3e	13	12	25
Graber Nadja / Hochuli Angelika	3f	11	15	26
Haupt Jürg	4a	10	13	23
Sprenger Peter	4b	10	11	21
Wüthrich Sandra / Hottiger Beatrix	4c	9	11	20
Wyss Hans	4d	18	10	28
Matter Ruedi	4e	17	11	28
Baumann Hans	5a	13	7	20
Graser Matthias / Steiner Silvia	5b	17	0	17
Gafner Martin	5c	10	8	18
Basler Urs	5d	15	9	24
Kaufmann Heinz	5e	14	10	24
Reck Manuela	5f	4	15	19

Total

621

Vorjahr

614

Kleinklassen

	Klasse	Knaben	Mädchen	Total
Muggli Hans	Kleinklasse Primar	7	3	10
Moesch Florian/Kalberer-Suter Anita	Kleinklasse Oberstufe	5	3	8
Ceko Marijana	Kleinklasse Oberstufe	5	4	9
Clavadetscher Irene	Kleinklasse Oberstufe	4	6	10

Total

37

Vorjahr

53

Realschule

	Klasse	Knaben	Mädchen	Total
Schneeberger Roger	1a	11	8	19
Di Giacomo Elena	1b	13	7	20
Giannelli Salvatore	2a	9	8	17
Baumgartner Urs	2b	10	6	16
Doll Sabine	2c	9	6	15
Greier Manuel	3a	6	8	14
Huber Daniela	3b	7	9	16
Widmer Ernst	4a	8	2	10
Stauffer Samuel	4b	9	4	13
Total				140
Vorjahr				135

Sekundarschule

	Klasse	Knaben	Mädchen	Total
Gamper Samuel	1a	10	7	17
Leuenberger Lukas	1b	9	7	16
Bär Matthias	2a	12	11	23
Muff Anton	2b	13	10	23
Marti Valérie / Gubler Peter	3a	12	7	19
Kauz Egger Lisbeth	3b	13	5	18
Hübscher René	4a	10	11	21
Ruch Kurt	4b	9	13	22
Total				159
Vorjahr				167

Bezirksschule

	Klasse	Knaben	Mädchen	Total
Blum Dieter und Isabelle	1a	9	11	20
König Miriam	1b	9	11	20
Gresch Richard	2a	10	6	16
Frey Heinz	2b	10	8	18
Bechter Ernst	3a	7	10	17
Ammann Kurt	3b	5	11	16
Locatelli Teresina	4a	8	11	19
Gautschi Deborah	4b	9	11	20
Total				146
Vorjahr				147
Gesamtschülerzahl				1'103
Vorjahr				1'116

Belegung der Kindergärten bei Beginn des Schuljahres 2002/03

	6-jährige	5-jährige	Total
Kindergarten Dorf			
Wullschleger Doris	10	8	18
Perlini Simone	10	11	21
Kindergarten Sandacker			
Biland Esther	12	9	21
Hofer Ursula/Sommer Verena	12	7	19
Kindergarten Lerchenfeld			
Lüpold Sandra/Weilenmann Jeannine	13	6	19
Schmidt Céline	14	6	20
Kindergarten Sonnmatt			
Ruckstuhl Erika	9	10	19
Lienhard Anne	10	8	18
Kindergarten Küngoldingen			
Meier-Frauchiger Annelise	9	11	20
Bieri Karin	11	10	21
Total			196
Vorjahr			209

Musikschule

Instrument	Anzahl SchülerInnen	Anzahl SchülerInnen
	2002	2001
Grundschule	104	116
Blockflöte	70	80
Altflöte	8	9
Klavier	74	62
Gitarre	76	93
Trompete	17	18
Violine	8	8
Querflöte	14	13
Klarinette/Saxophon	17	13
Cello	8	6
Harfe	1	1
Schlagzeug	36	35
Keyboard	12	-
Kirchenorgel	3	2
Total Musikschüler	448	456

Schulraumplanungskommission

Gesamtbericht der Kommission

Anzahl Sitzungen: 5

Die Wichtigkeit der Schulraumplanung ist in diesem Jahr zur Geltung gekommen. Als Erstes ist ein Pflichtenheft erstellt worden um die Aufgaben zwischen Schulpflege und Schulraumplanung zu koordinieren. Es sind ständige Aufgaben definiert worden um eine nachhaltige Planung realisieren zu können.

Ebenso wurde die Kommission um je ein Mitglied aus der GPK und der Ortsvereinigung Oftringen-Küngoldingen erweitert. Ab 2003 wird sie in dieser neuen Zusammensetzung weiterarbeiten. Eine sinnvolle Erweiterung, sind doch damit die Bedürfnisse der Vereine und die Mitwirkung der GPK abgedeckt.

Die Zukunft wird weisen ob ein Oberstufenzentrum im Raume Oberfeld geschaffen werden soll. Die Abklärungen in diese Richtung sind auf Stufe Schulpflege und in einer späteren Phase sicherlich auch mit dem Schulleiter voll im Gange. Auch von Seiten der Schulraumplanungskommission sind die Schulräume und Schülerzahlen erfasst worden. Unter Berücksichtigung der demographischen Entwicklung werden Planungsgrundlagen erstellt.

Kulturelles

Kulturkommission

In 21 Sitzungen wurde die Jahresarbeit bewältigt.

Ein vielseitiges Saisonprogramm vermochte neben einheimischen Zuschauern auch zahlreiche Auswärtige anzuziehen. Die Zahl der verkauften Abonnements war gegenüber dem Vorjahr leicht zunehmend.

Die 16 Veranstaltungen der Kulturkommission Oftringen Saison 2002/2003 verteilen sich auf:

8 Abonnementsaufführungen

4 Konzerte

1 Cabaret

1 Kindertheater

2 Lesungen

Grosszügige Beiträge der Gemeinde Oftringen, verschiedener Firmen und Banken der Region, sowie Zuschüsse des Kuratoriums ermöglichten die reibungslose Durchführung der vorgesehenen Veranstaltungen.

Die Kulturkommission Oftringen dankt allen Spendern und ihrem treuen und interessierten Publikum von nah und fern. Sie freut sich, Interessierten auch in Zukunft ein vielfältiges und anspruchsvolles Programm anzubieten.

Bibliothekskommission

Agenda

Januar und Februar	Durchführung von zwei sehr beliebten Lesesonntagen, an denen je über 100 Ausleihungen in jeweils 1 ½ Stunden erfolgten.
Mai	Frühlingsdekoration in den Räumen der Bibliothek durch zwei Einschulungsklassen
Juni	Schulklassenprojekt über Gespenster von den 1. Klässlern und Büchertipps der 2. Klässler Flohmarkt in der Bibliothek vor den Sommerferien
November	Erfolgreicher Bastelnachmittag mit über 65 Kindern Schweizer Erzählnacht mit Ausstellung der Bastelarbeiten Durchführung eines Lesesonntags
Dezember	Adventsdekoration durch zwei Einschulungsklassen Durchführung eines Lesesonntags

übers Jahr verteilt

Es wurden periodisch Bücher und andere Medien rezensiert. Ausschnitt aus den Rezensionen wurden im Zofinger Tagblatt publiziert.

Im Frühling wurde wieder ein Sponsorentisch eingerichtet.

Vergleichsweise häufig durften wir Schulklassen in die Bibliothek einführen.

Statistik

	2002	2001
Benutzung		
Bibliotheksbenützer/innen	943 Personen	833 Personen
davon Ausleihe von Büchern an	805 Personen	727 Personen
davon Ausleihe von MC/CD an	486 Personen	482 Personen
davon Ausleihe von CD-Rom an	353 Personen	304 Personen

Medienbestand

Bücher für Erwachsene	3'542	3'657
Bücher für Kinder und Jugendliche	4'498	4'357
Musikkassetten und CD's	1'576	1'529
CD-Rom (Multimedia-Titel)	265	208
Total Medien	9'881	9'751

Ausleihungen

Bücher	16'311	13'600
Nonbook (davon 1'766 CD-Rom / Vorjahr: 1'400)	6'723	5'400
Total Ausleihungen	23'034	19'000

Arbeitsaufwand

Ausleihe (durchschnittliche Öffnungszeit pro Woche: 15 h)	663 h	640 h
Medienaufbereitung / Unterhalt / Mithilfe bei starker Frequentierung	909 h	765 h
Total Arbeitsaufwand	1'572 h	1'405 h

Rekatalogisierung des Medienbestandes 819 h

Die Kommission hat sich in drei Sitzungen, verteilt über das ganze Jahr, beraten. Die Bibliothekarinnen besprachen sich intern an zehn separaten Sitzungen.

Weiterbildung

Die Bibliothekarinnen haben interessante Weiterbildungskurse besucht sowie an einer Führung durch die Schweizerische Landesbibliothek teilgenommen.

Weiteres

- Unsere langjährige Kollegin und Bibliothekarin Erika Steiner ist auf Mitte Jahr zurückgetreten. Mit Frau Ursula Hofer haben wir eine neue Mitarbeiterin gefunden und eingearbeitet.

- Die bevorstehende Umstellung auf ein aktuelles EDV-System veranlasste uns in den vergangenen Monaten einen Grossteil der Medien elektronisch zu rekatalogisieren. Für diese anspruchsvolle Arbeit wurden von den Bibliothekarinnen viele zusätzliche Arbeitsstunden geleistet. Per 31. Dezember 2002 waren bereits 8'000 Medien neu im Computer erfasst. Die Rekatalogisierung wird voraussichtlich im Jahr 2003 abgeschlossen.
- Durch den Versand eines Spendenbriefes an die erwachsenen Bibliothekskunden kam ein willkommener Betrag zusammen. Vielen Dank!

Museumskommission

Die Kommission traf sich zu 7 ordentlichen Sitzungen und zu etlichen Arbeitseinsätzen und Besprechungen für die Vorbereitung der Ausstellungen im Jahre 2002.

An total 30 Tagen waren Hochstudhaus und Alter Löwen für die Öffentlichkeit zugänglich. Zahlreiche geschlossene Anlässe wie Klassentreffen, Besuche von Schulklassen und Vereinigungen waren ebenfalls zu führen und zu betreuen.

Insgesamt haben schätzungsweise 1'100 Personen das Museum besucht.

Folgende Ausstellungen fanden statt:

April	Gemäldeausstellung zum 100. Geburtstag des ehemaligen Oftringer Künstlers René Conus
April – Oktober	a) Oftringen in den Kriegsjahren 1939-45 mit Schwerpunkt Ortswehr Oftringen b) "Die Schneiderin auf der Stör"
Mai – Oktober	"Vogelscheuchen" eine Fotoausstellung konzipiert durch 5 Kantonsschüler aus Zofingen als Projektarbeit
Mai – Juli	125 Jahre Turnverein Oftringen
August – Oktober	Oftringer Strohdachhäuser auf alten Fotos
Dezember	Textile Handwerkskunst Oftringer Frauen zeigten ihre Arbeiten in Klöppeln, Gobelinstickerei, Nadelmalerei, Weben sowie Patchwork

Grosse Begeisterung löste im November ein Konzert des Quintetts "Ratatouille" aus. Fünf junge Musiker verstanden es vorzüglich, die Besucherschar zu erfreuen.

Die Renovationsarbeiten im Alten Löwen durch das "Löwen-Team" wurden fortgesetzt. Seit dem 5. Juli 2001 wurden an 70 Donnerstagen bis heute rund 3'400 Stunden Fronarbeit geleistet. Archäologische Funde von Resten eines alten Plattenbodens und einer Fundamentmauer wurden durch die Kantonsarchäologie dokumentiert, sodass der neue Boden darüber wieder erstellt werden konnte.

Grössere und kleinere Spenden an Gegenständen, Geräten und Möbeln bereicherten auch dieses Jahr das Museumsgut. Auch grosszügige Barspenden ermöglichten den zur Renovation notwendigen Einkauf von Materialien.

Allen Spendern sei an dieser Stelle bestens gedankt.

Bauwesen

Regionalplanung

Regionale Entwicklung im Agglomerationsraum

Oftringen ist Teil der Agglomeration Zofingen. Die Agglomerationen stehen vor einer Vielzahl von Herausforderungen, insbesondere in den Bereichen Siedlung, Verkehr, Umwelt. Es stellen sich weiter auch finanzielle und institutionelle Probleme. Die Agglomerationen sind immer weniger in der Lage, ihre Probleme im Alleingang zu lösen. Es braucht eine intensivere Zusammenarbeit zwischen den staatlichen Hierarchieebenen. Der Bund will bis 2006/2007 die Grundlagen für die Mitfinanzierung des Agglomerationsverkehrs bereit stellen. In seinem Gegenvorschlag zur Avanti-Initiative legte der Bundesrat den Schwerpunkt auf den Verkehr in den Agglomerationen, weil dort die grössten Engpässe drohen. Bis dahin sollen die Kantone und Agglomerationen auch über die erforderlichen Agglomerationsprogramme verfügen.

Nutzungsplanungen

Ortsplanung Oftringen

Der Bauzonenplan der Gemeinde Oftringen wurde in der Zeit zwischen 1973 und 1981 revidiert. Der Einwohnerrat beschloss den Bauzonenplan und die Bauordnung am 30. April 1981. Der Grosse Rat genehmigte das Planwerk am 26. März 1985. Im September 1995 revidierte die Gemeinde die Bauordnung und passte sie den Bestimmungen des Baugesetzes an (wie z.B. Messweisen, Ausnützungsberechnung usw.).

Die Gemeinde Oftringen verfügt noch über keinen rechtskräftigen Kulturlandplan, wie ihn das Bundesgesetz über die Raumplanung von 1979 vorschreibt. Die Arbeiten an der Nutzungsplanung Kulturland nahm der Gemeinderat bereits vor über 10 Jahren in Angriff.

Der Kulturlandplan scheidet als einzige Nutzungszone ausserhalb der Bauzonen die Landwirtschaftszone aus. Daneben werden Schutzzonen festgelegt. Die landschaftlich wertvollen Flächen sind mit Landschaftsschutzzonen überlagert.

Die Randbedingungen für die Nutzungsplanung Kulturland formulierte die damalige Abteilung Raumplanung des aargauischen Baudepartements im Jahr 1985. Nach vier kantonalen Vorprüfungen (1. Vorprüfung: 4. September 1989, 2. Vorprüfung: 17. Februar/2. Juni 1993, 3. Vorprüfung: 22. April 1997, 4. Vorprüfung: 2000) und zwei Mitwirkungsverfahren (1987 und 1997) fand in der Zeit vom 25. September bis zum 24. Oktober 2000 die öffentliche Auflage statt. Gleichzeitig lag auch die Nutzungsordnung Kulturland (NO) öffentlich auf.

In dieser Zeit sind 28 Einsprachen eingegangen. Die Einspracheverhandlungen fanden im ersten Halbjahr 2001 statt, und führten in 4 Fällen zu einem Rückzug. Der Gemeinderat wies 9 Einsprachen ab und hiess 15 Einsprachen teilweise gut. Die teilweise gutgeheissenen Einsprachen führten nochmals zu Änderungen am Kulturland- und Bauzonenplan sowie an der Nutzungs- und Bauordnung.

Die Nutzungsordnung Kulturland entspricht weitgehend dem kantonalen Muster. Sie regelt die Nutzung aller Flächen ausserhalb des Baugebietes, soweit dafür die Gemeinde zuständig ist. Sie basiert auf umfangreichen kommunalen Vorarbeiten (wie z.B. Inventare, weitere Bestandesaufnahmen usw.).

Die Teilrevision betrifft nur das Baugebiet. Der überwiegende Teil der bestehenden Bauzonen bleibt unverändert. Die Revision erstreckt sich auf ein paar ausgewählte Teilflächen. Die äussere Abgrenzung des Baugebietes erfolgte mit dem Kulturlandplan. Die vorliegende Revision umfasst nebst den geänderten Zonenbezeichnungen baugebietsinterne Umzonungen, die Festlegung der kommunalen Kulturobjekte sowie die Auscheidung von lärmvorbelasteten Gebieten.

Die Entwürfe des Bauzonenplanes und der Bauordnung erarbeitete die Kommission für die Nutzungsplanung Siedlung in Zusammenarbeit mit dem Ortsplaner und Vertretern der Gemeinde seit Ende 1998. Das Vorprüfungsverfahren fand zwischen Dezember 2000 und Juli 2001 statt. Der Bauzonenplan und die Bauordnung lagen in der Zeit vom 1. bis zum 30. Oktober 2001 öffentlich auf.

Die öffentliche Auflage und das Mitwirkungsverfahren fanden gleichzeitig statt. In dieser Zeit sind 28 Einsprachen eingegangen. Im ersten Quartal führten Gemeindevertreter und der Ortsplaner mit sämtlichen Einsprechern eine Verhandlung durch. Diese führten in 4 Fällen zu einem Rückzug. Bei allen anderen Einsprachen musste der Gemeinderat entscheiden. Er hiess 4 Einsprachen vollumfänglich gut, 8 teilweise und wies deren 12 ab. Die ganz oder teilweise gutgeheissenen Einsprachen führten allerdings nochmals zu Änderungen und Ergänzungen am Bauzonenplan und an der Bauordnung.

Der Aufbau und die Reihenfolge der Bestimmungen der Bauordnung entsprechen der kantonalen Muster- und Bau- und Nutzungsordnung. Die rechtskräftige Bauordnung aus dem Jahr 1985 erfuhr auf der Grundlage des neuen Baugesetzes, der zugehörigen allgemeinen Verordnung zum Baugesetz und der kantonalen Musterbauordnung verschiedene Anpassungen und Ergänzungen.

Der Gebührentarif in Bau- und Reklamesachen ist seit 1985 unverändert geblieben. Er bildet den Anhang 3 der rechtskräftigen Bauordnung (Art 11. Abs. 4 BO und Anhang 3 BO). Mit dem Beschluss und der Genehmigung der neuen Bauordnung werden die alte Bauordnung und damit auch der Gebührentarif aufgehoben.

Die Anforderungen an die Baubewilligungen sind in der Vergangenheit stetig gestiegen (vermehrte Teilbewilligungen, Fachgutachten, Expertisen, spezielle Kontrollen usw.). Auch die Publikationskosten (zwei offizielle Publikationsorgane) haben im Laufe der Zeit zugenommen. Der Gemeinderat sah sich daher veranlasst, den Gebührentarif anzupassen (Beschluss vom 29. Mai 2000). Der rechtskräftige Gebührentarif der Gemeinde Oftringen stammt aus dem Jahre 1981.

Neu bildet die Gebührenordnung in Brandschutzangelegenheiten ebenfalls Bestandteil der revidierten Bauordnung. Diese Neuregelung beschloss die Gemeindeversammlung am 15. Juni 1995. Sie trat am 1. Oktober 1995 in Kraft. Auslöser war das Brandschutzgesetz und die dazugehörige Verordnung.

Die Einwohnergemeindeversammlung beschloss am 19. September 2002 den neuen Kulturlandplan mit zugehöriger Nutzungsordnung, den revidierten Bauzonenplan und die überarbeitete Bauordnung klar mit 190 Ja zu 12 Nein. Am 23. Oktober 2002 lief die Referendumsfrist unbenutzt ab.

Der Gemeinderat publiziert den Eintritt der Rechtsgültigkeit (im Sinne von § 32 Gemeindegesetz, GG) des Beschlusses der Gemeindeversammlung (§ 5 Abs. 1 ABauV) am 31. Oktober 2002 im Allgemeinen Anzeiger und am 4. November 2002 im Amtsblatt. Die Beschwerdefrist begann am Dienstag, 5. November 2002 und lief am 25. November 2002 ab. In dieser Zeit sind sechs Einsprachen eingegangen.

Der Gemeinderat wird anfangs 2003 zu den sechs Beschwerden Stellung nehmen.

Kommission Nutzungsplanung

Anzahl Kommissionssitzungen: 1

Am 28. August orientierten Ortsplaner und Gemeindevertreter die Kommissionsmitglieder über die Bestandteile der Ortsplanungsrevision, die Vorlage der Einwohnergemeindeversammlung vom 19. September und das weitere Vorgehen.

Erweiterung Zone für öffentliche Bauten und Anlagen im Bereich der Kehrichtverbrennungsanlage

Die bestehende Zone für öffentliche Bauten und Anlagen (ÖBA) der erzo mit ca. 4,6 ha ist heute vollständig überbaut. Die Erweiterung der ÖBA umfasst die Parzelle Nr. 361 (3,65 ha). Sie wird für die Erweiterung der Bedürfnisse der Abwasserbeseitigung (wie z.B. Klärschlamm Lagerung und -trocknung) benötigt. Zu diesem Zweck soll die Parzelle Nr. 361 in die ÖBA eingezont werden.

Die geplante Erweiterung der Zone für öffentliche Bauten und Anlagen liegt im direkten Einflussbereich der beiden Nationalstrassen A1 und A2. Als massgebende Grenzwerte sind die Planungswerte der Empfindlichkeitsstufe III einzuhalten. Dies ist auf Grund der starken Lärmimmissionen von der A1 her insbesondere im nördlichen Arealteil nicht ohne zusätzliche Massnahmen möglich. Die Bestimmungen der Zone für öffentliche Bauten und Anlagen in der Bauordnung werden mit einem neuen Absatz ergänzt.

Nach der raumplanerischen Vorprüfung (§ 23 Abs. 1 BauG) liegt die Änderung des Bauzonenplanes in der Zeit vom 3. September bis zum 2. Oktober öffentlich auf. Durch die zweimalige kantonale Vorprüfung konnte die Umzonung nicht in das laufende Verfahren der Ortsplanungsrevision integriert werden. Für die Teilrevision des Kulturland- und Bauzonenplanes mit der Änderung der Bauordnung wird das Mitwirkungs- und Auflageverfahren zusammengelegt (§ 24 Abs. 3 BauG).

Während der öffentlichen Auflage ist eine Einsprache eingegangen. Am 28. Oktober lehnte der Gemeinderat die Einsprache ab. Dieser Einspracheentscheid ist nicht gesondert anfechtbar, sondern der Beschluss der Gemeindeversammlung. Der Gemeinderat entscheidet anfangs 2003, wann er die Umzonung der Einwohnergemeindeversammlung zum Beschluss vorlegen wird.

Plansicherungsmaßnahmen

Planungszone Vytenhof

Das Verwaltungsgericht hat in seinem Entscheid vom 23. Mai 2002 die vom Gemeinderat Oftringen erlassene Planungszone im Gebiet Vytenhof/Hottigergasse als rechtmässig erklärt und auch in zeitlicher Hinsicht gutgeheissen.

Der von kantonal höchstrichterlicher Seite gefällte Entscheid zur Planungszone im Gebiet Vytenhof/Hottigergasse unterstützt den Gemeinderat in seinen jahrelangen Bestrebungen, die Grösse des Baugebietes mit dem Raumplanungsgesetz in Einklang zu bringen. Der Gemeinderat beschloss 1998 - nach dem Mitwirkungsverfahren zum Kulturlandplan - das Gebiet Vytenhof/Hottigergasse in das Kulturland umzuzonen. Zu diesem Zweck erliess er 1999 eine Planungszone.

Das Verwaltungsgericht hat das Bedürfnis für die Planungszone als ausgewiesen erachtet. Der Bauzonenplan der Gemeinde Oftringen stammt aus dem Jahre 1981 (Beschluss Gemeindeversammlung vom 30. April 1981). Nach Art. 15 des Raumplanungsgesetzes umfassen Bauzonen Land, welches innert 15 Jahren zur Überbauung benötigt und erschlossen wird. Wenn der Planungshorizont von 15 Jahren dem Ende entgegen geht, sind die Gemeinden verpflichtet, ihre Nutzungspläne zu überprüfen und nötigenfalls anzupassen. Die Gemeinde Oftringen wurde bereits 1988 im Rahmen des Vorprüfungsverfahrens des Kulturlandplanes angehalten, die Übergrösse der Bauzone zu berücksichtigen. Für das Verwaltungsgericht ist die Überarbeitung des Bauzonenplanes sachgerecht. Der Grundsatz der Planbeständigkeit des Bauzonenplanes hat dabei zurückzutreten. Für das Verwaltungsgericht ist die Zuweisung des Gebietes Vytenhof/Hottigergasse in die Landwirtschaftszone mit dem Raumplanungsgesetz vertretbar.

Das Verwaltungsgericht hat den Beginn der Wirkung der Planungszone auf den 23. November 1999 (Beginn der öffentlichen Auflage) festgelegt. Die Planungszone läuft am 22. November 2004 ab.

Bausperre Gartenstrasse

Die Auseinandersetzung um die Ansiedlung von weiteren Sexbetrieben in Oftringen geht in die nächste Runde. Der Gemeinderat ist - mit Unterstützung der Bevölkerung - seit Jahren bestrebt, auf Anzahl und Lage von Einrichtungen des Sexgewerbes mit planerischen Massnahmen lenkend Einfluss zu nehmen.

Der Gemeinderat erliess am 14. Januar über sämtliche Wohn- und Gewerbebezonen (WG3) eine Planungszone. Mit dieser Massnahme will der Gemeinderat verhindern, dass sich in diesen Zonen Betriebe ansiedeln, die gewichtige ideale Immissionen verursachen (wie z.B. Sexshops, Bordelle, Massagesalons usw.).

Der Gemeinderat Oftringen lehnte das Baugesuch für einen Massagesalon im Juni 2001 ab. Im Mai hiess der Rechtsdienst des Regierungsrates die Beschwerde des Eigentümers gut und wies die Gemeinde an, die Baubewilligung zu erteilen. Anwohner und Gemeinde akzeptieren diesen Entscheid nicht und zogen die Beschwerde an das Verwaltungsgericht weiter. Der Gemeinderat verfolgt seinen eingeschlagenen Weg weiter und will einen Entscheid von kantonal höchstrichterlicher Seite erwirken. Er erhofft sich eine ausgewogenere Abwägung - zwischen privaten (wirtschaftlich) und öffentlichen Interessen und Klarheit für künftige Fälle.

Sondernutzungsplanungen

Gestaltungsplan Kernzone mit Sondernutzungsvorschriften

Die Erarbeitung der Konzeptpläne der Landumlegung (Zuteilungs- und Dienstbarkeitenplan) zeigten auf, dass eine Anpassung des Gestaltungsplanes zu einer grundeigentümer- und investorenfreundlicheren Lösung führen kann.

Der Gemeinderat besprach am 30. Oktober 2002 im Beisein des Planverfassers mit verschiedenen kantonalen Stellen (Abteilungen Raumentwicklung, Tiefbau und Verkehr) die Anpassung des rechtskräftigen Gestaltungsplanes Kernzone mit den Sondernutzungsvorschriften. Die kantonalen Stellen sind mit der Überarbeitung des Gestaltungsplanes grundsätzlich einverstanden. Sie hatten jedoch verschiedene Auflagen und Randbedingungen, welche mit der Überarbeitung zu klären sind (Überbaumuster der Kernzone, Verkehrsführung usw.).

Der Gemeinderat orientiert die Grundeigentümer anfangs 2003 im Rahmen der Landumlegung über die Überarbeitung des Gestaltungsplanes.

Erschliessungsplan Schwarzhoor

Der Gemeinderat hat am 13. Mai den Erschliessungsplan "Schwarzhoor" gemäss § 25 Abs. 2 Baugesetz (BauG) mit folgenden Änderungen gegenüber der öffentlichen Auflage beschlossen: Reduktion der Trottoirbreite von 1,75 m auf 1,50 m, Parzellen Nrn. 2055 und 2240: Ein- und Ausfahrt (Breite 5.00 m), die genaue Lage wird mit dem Bauprojekt festgelegt, Verlängerung der Baulinie auf der Parzelle Nr. 2240 (Abstand 5.00 m), Gebäude unter kommunalem Schutz: neu Orientierungsinhalt.

Gegen den Beschluss des Gemeinderates sind zwei Beschwerden bei der Rechtsabteilung des Baudepartements eingegangen. Am 6. November führte die Rechtsabteilung eine Augenscheinsverhandlung mit Vertretern von verschiedenen kantonalen Fachabteilungen durch.

Die Rechtsabteilung äusserte sich am Augenschein dahingehend, dass sie auf Grund der Sachverhaltsabklärungen dem Regierungsrat keinen zustimmenden Antrag stellen könne. Die Gemeindevertreter sicherten den Anwohnern (2-3 Mitglieder) die Einsitznahme in der Arbeitsgruppe zu, welche das Bauprojekt und den Beitragsplan erstellt. Gestützt auf diese Aussagen stellten die Beschwerdeführer den Beschwerderückzug in Aussicht.

Erschliessungsplan Untere Brühlstrasse - KVA (Spange)

Die Gemeinden Oftringen und Zofingen beabsichtigten die politischen Beschlüsse über die Spange der Wiggertalstrasse (Untere Brühlstrasse bis KVA) zu fällen und das Vorhaben öffentlich aufzulegen.

Im April reichten beide Gemeinden den Erschliessungsplan zur gesetzlich vorgeschriebenen kantonalen Vorprüfung ein. Der Erschliessungsplan hält das Trasse der Wiggertalstrasse frei. Das Baudepartement verlangte zusätzliche Projektergänzungen beim ökologischen Ausgleich. Diese kantonalen Auflagen führten zu Verzögerungen im Zeitplan. Gespräche der Vertreter von Zofingen und Oftringen mit der Abteilung Raumentwicklung führten zur Klärung der Situation. Zur Zeit befindet sich der Erschliessungsplan in Aarau zur abschliessenden Vorprüfung.

Das kantonale Vorprüfungsverfahren zum Erschliessungsplan verursachte die zeitliche Verzögerung. Die beiden Gemeinden Oftringen und Zofingen erwarten die Freigabe des Erschliessungsplanes anfangs 2003.

Durch das lange Vorprüfungsverfahren hat die Realisierung der Spange Wiggertalstrasse eine Verzögerung in der Grössenordnung von ca. 1 Jahr erfahren. Die Gemeinden legten die Meilensteine neu wie folgt fest: Freigabe Erschliessungsplan (EP) Äschwuh (2. Vorprüfung) bis anfangs 2003, Beschlüsse Stadtrat (Einwohnerrat) und Gemeinderat (Gemeindeversammlung) zum Bauprojekt 1. Semester 2003, Gemeinsame öffentliche Auflage EP und Bauprojekt (BP) ab September 2003, Beschluss Regierungsrat zum EP 2003, frühester Baubeginn ab 2004, früheste Inbetriebnahme 2005.

Erschliessungsplan Wegweiser II

Der Gemeinderat war bereit, auf die Empfehlung der kantonalen Stellen die Projektierung des Kreisels Wegweiser II an die Hand zu nehmen. Der Gemeinderat erachtet die Erstellung eines Kreisels beim Restaurant Wegweiser grundsätzlich aus Gründen des Verkehrsflusses und der Verkehrssicherheit als zweckmässig. Ein Kreisel an dieser Lage bildet die Voraussetzung für wesentlich bessere und sichere Verkehrsbeziehungen für sämtliche Verkehrsteilnehmer. Der Kreisel bildet jedoch keine Voraussetzung für die Erteilung von Baubewilligungen.

Im Mai fand in Aarau die Besprechung zwischen Kantons- und Gemeindevertretern zum Knoten Wegweiser II statt. Am 5. September stellte der Planverfasser Vertretern des Baudepartements den Entwurf des Erschliessungsplanes vor. Die involvierten Abteilungen verlangten Änderungen an der Lage und der Kreisgeometrie. Zwischenzeitlich bereinigte das Ingenieurbüro den Entwurf des Erschliessungsplanes. Im November reichte der Gemeinderat den Erschliessungsplan zur kantonalen Vorprüfung ein.

Erschliessungsplan Neue Bühnenbergstrasse

Der Erschliessungsplan bezweckt die Freihaltung eines durchgehenden, einseitigen Trottoirs. Er entstand auf der Grundlage einer Machbarkeitsstudie, welche Gemeindevertreter an Orientierungen der Quartierbevölkerung vorstellten. Dadurch wird die Verkehrssicherheit - vor allem für die Fussgänger - nachhaltig verbessert. Die Strassen- und Gehwegbreiten nehmen Rücksicht auf die weitgehend überbauten Grundstücke nördlich und südlich der Neuen Bühnenbergstrasse, wie auch auf die vorhandenen Verkehrsflächen. Die Fahrbahnbreiten betragen 5,00 m (Teilstück: Obere Hauptstrasse - Mittlere Bühnenbergstrasse) und 4,50 m (Teilstück: Mittlere Bühnenbergstrasse - Hottigergasse 4,50 m). Die Gehwegbreiten betragen minimal 1,50 m, abschnittsweise sind kurze Stücke von 2,00 m Breite möglich.

Die Verkehrsberuhigungsmassnahmen bilden integrierenden Bestandteil des Erschliessungsplanes. Projektverfasser und Vertreter des Gemeinderates sowie der Abteilung Bauen Planen Umwelt besprachen diese Massnahmen mit der Bevölkerung. Die moderaten Verkehrsberuhigungsmassnahmen sind Bestandteil des Orientierungsinhaltes. Sie werden im Rahmen des kommunalen Strassenbauprojektes definitiv festgelegt. Der Gemeinderat wird anfangs 2003 den Erschliessungsplan zur kantonalen Vorprüfung einreichen.

Erschliessungsplan Mattenweg

Ende November erkundigte sich ein Architekturbüro nach den Randbedingungen für die Überbauung einer Parzelle am Mattenweg. Der Mattenweg ist heute nur teilweise erschlossen. Es fehlen abschnittsweise die strassenmässigen, wie auch die kanalisationstechnischen Voraussetzungen. Die Erschliessung ist Voraussetzung für die Baureife eines Grundstückes. Eine Baubewilligung setzt voraus, dass das Land erschlossen ist (Art. 22 Abs. 2 lit. b RPG). Nach Art. 19 Abs. 1 RPG ist Land erschlossen, wenn die für die betreffende Nutzung hinreichende Zufahrt besteht und die erforderlichen Wasser-, Energie- sowie Abwasserleitungen so nahe heranführen, dass ein Anschluss ohne erheblichen Aufwand möglich ist. Erschlossen ist ein Grundstück nicht schon, wenn die erforderlichen Erschliessungspläne rechtskräftig vorliegen, sondern erst, wenn die Erschliessungsanlagen erstellt sind. Der Gemeinderat erteilte im Dezember einem Ingenieurbüro den Auftrag zur Erarbeitung des Erschliessungsplanes Mattenweg.

Kernzone: Landumlegung

Die Einwohnergemeindeversammlung beschloss am 29. November 2001 einen Bruttokredit von Fr. 400'000.-- für die Landumlegung der Kernzone.

Für die Landumlegung der Kernzone ist das öffentlich-rechtliche Verfahren (Verordnung über Landumlegung, Grenzbereinigung und Enteignung, LEV) vorgesehen, weil es am ehesten die Gleichbehandlung aller Eigentümer garantiert und sich auch durchsetzen lässt.

Anfangs des Jahres führten Vertreter des Gemeinderates mit dem beauftragten Ingenieurbüro mit jedem Grundeigentümer in der Kernzone ein Gespräch durch. Es stellte sich heraus, dass ein Grossteil der Grundeigentümer grundsätzlich verkaufswillig ist.

In der Zeit vom 25. März bis zum 23. April lag der Einleitungsbeschluss (§ 2 LEV) mit den vorbereitenden Unterlagen (§ 1 LEV) und die Einsetzung des Gemeinderates als Ausführungskommission (§ 5 Abs. 2 LEV) öffentlich auf. In dieser Zeit sind zwei Einsprachen eingegangen. Mit Beschluss vom 27. Mai 2002 lehnte der Gemeinderat beide Einsprachen ab. Die Einsprecher zogen ihre Entscheide nicht an die kantonale Schätzungskommission nach Baugesetz weiter.

Die Begleitkommission (Beratergremium der Ausführungskommission in der Landumlegung) hat im Jahr 2002 6 Sitzungen durchgeführt.

Das Landumlegungskonzept liegt im Entwurf vor. Jeder Grundeigentümer hat Abzüge für die öffentlichen Werke zu leisten (Strassen, Wege, Plätze usw.). Aus den übrig bleibenden Flächen können die Neuzuteilungen vorgenommen werden. Anfangs 2003 werden die Grundeigentümer über das Landumlegungskonzept und die Entwürfe der Neuzuteilung informiert.

Reglement über die Finanzierung von Erschliessungsanlagen

Nach der Ablehnung des Reglements über die Finanzierung von Erschliessungsanlagen vom 21. Juni 2001 fanden verschiedene Vernehmlassungen und Gespräche statt. Es sind dies: Eingabe Freisinnig-Demokratische Partei (FdP) vom 28. September 2001, Gespräch schweizerische Volkspartei (SVP) vom 3. Oktober 2001, Eingabe Freisinnig-Demokratische Partei (FdP) vom 28. Januar, Orientierung Parteien, Gruppierungen, Geschäftsprüfungskommission und Verkehrskommission vom 27. März.

Die Einwohnergemeindeversammlung stimmte am 27. Juni dem überarbeiteten Reglement über die Finanzierung der Erschliessungsanlagen mit grossem Mehr zu.

Infrastrukturvorhaben

Kantonsstrassen

Autobahnanschluss A1/K104

Das Baudepartement hat einen Spurenplan vom Kreuzplatz K104/235 bis zum Knoten Lanz K104 erstellt und beim Knoten Autobahnanschluss A1/K104 nochmals verschiedene Knotenformen überprüft. Im Vordergrund steht nach wie vor eine Lichtsignallösung. Anfangs 2003 fällt das Baudepartement den definitiven Entscheid. Die Fachmärkte in den beiden Gebieten Kallernhag und Spitalweid sind auf leistungsfähige Anschlüsse (Kantonsstrasse und Autobahn) angewiesen. Weitere Kriterien der Variantenwahl sind die Verkehrssicherheit, die Bau- und Unterhaltskosten, die Gestaltung usw.

Die Kosten für die Belagssanierung ab dem Unterhaltskilometer 1.615 bis zum Autobahnanschluss A1 teilen sich Bund, Kanton und Gemeinde. Der Bund bezahlt 84 %. Die restlichen 16 % teilen sich Kanton und Gemeinde dekretsgemäss auf. Die Kosten für die Belagssanierung auf diesem Abschnitt liegen noch nicht vor, ebenfalls noch nicht bekannt ist der Ausführungstermin.

Knoten Wirtshüsli K104

Der Knoten Wirtshüsli ist bereits heute an seiner Leistungsgrenze angelangt. Mit dem geplanten Ausbau des Kornweges (Wegfall des Lastwagenfahrverbotes) und der zugeordneten Zubringerfunktion der Nigglishüserstrasse auf die Spange der Wiggertalstrasse NK204 wird der Knoten Wirtshüsli zukünftig vermehrten Verkehr zu bewältigen haben.

Knoten Lanz und Sanierung Äussere Luzernerstrasse K104

In den letzten Jahren hat sich die fehlende Leistungsfähigkeit beim Knoten Lanz immer stärker bemerkbar gemacht. Kanton und Gemeinde gehen davon aus, dass selbst der sich in Planung befindliche Vollausbau des Knotens Wirtshüsli ohne den Kreisel Lanz den Verkehr nicht mehr zu bewältigen vermag.

Aus Sicht des Baudepartements ist die Belagssanierung an der Äusseren Luzernerstrasse K104 dringend. Es existieren bereits heute verschiedene heikle Stellen (wie z.B. Spurrillen, Löcher, Abplatzungen, Spinnennetze). Der schlechte Zustand der K104 hat auch Auswirkungen auf die Strassenentwässerung.

Im Jahr 2003 ist eine Verbesserung des Belagszustandes vorgesehen. Mit einem Dünnschichtbelag (z.B. Kaltmikrobelag) verbunden mit Fräs- und Abdichtungsarbeiten kann die Lebensdauer der Äusseren Luzernerstrasse K104 um ca. 5 - 7 Jahre verlängert werden. Bei dieser Sanierungsmassnahme wird der Oberbau der Strasse (z.B. frostsichere Foundation) nicht tangiert. Sie ist eine ausgesprochene Übergangsmassnahme bis die Äussere Luzernerstrasse K104 vollumfänglich saniert wird.

Eine umfassende Sanierung der Äusseren Luzernerstrasse K104 mit dem Kreisel Knoten Lanz, dem Trottoir entlang der Zofingerstrasse K234 bedingt die Zustimmung der Einwohnergemeindeversammlung zu einem Bruttokredit. Dies wird jedoch frühestens in drei bis vier Jahren der Fall sein.

Knoten Spitalweid II

Auslöser des Knotenprojektes Spitalweid II sind die geplanten Fachmärkte in der Spezialzone Autobahnanschluss (SPA) in den Gebieten Kallernhag und Spitalweid. Diese beiden Schilder generieren zusätzlichen Verkehr auf der Kantonsstrasse K104. Die K104 weist heute eine Belastung zwischen 16'000 - 20'000 Fahrzeuge pro Tag im Querschnitt auf.

Bei der Baugesuchsbearbeitung des Fachmarktes Migros/Obi bemängelten verschiedene Stellen des Baudepartements die fehlende Leistungsfähigkeit des T-Anschlusses Ackerweg an die Luzernerstrasse K104. Auch die Verbindungen des öffentlichen Verkehrs müssen berücksichtigt werden. Zudem sind Rückstaus auf die Nationalstrasse A1 zu verhindern. Die kantonalen Stellen forderten insbesondere den Einbezug des Areals Spitalweid und eine unterirdische Verbindung zwischen diesen beiden Schilder. Die Eigentümer und die Bauherrschaft der beiden Schilder Kallernhag und Spitalweid waren anfänglich bereit zur Erstellung einer unterirdischen Verbindung für Personenwagen.

Nicht geregelt war die Erschliessung des Anlieferverkehrs mit Lastwagen. Die Eigentümer und die Bauherrschaft lehnten anfänglich die unterirdische Verbindung der beiden Schilder auch für Lastwagen aus Kostengründen ab. Eine frühere Variante sah nur für den Lastwagenverkehr auf der K104 Linksabbiegespuren vor. Dafür wäre eine entsprechende Spuraufweitung der K104 erforderlich gewesen. Die von der K104 linksabiegenden Lastwagen hätten mit Wartezeiten rechnen müssen. Der Stauraum auf der K104 hätte ca. 45 m (für ca. 2 LKW) betragen. Die Fahrbeziehungen bedingten Verkehrssignale, um von den entsprechenden Verkehrsteilnehmern richtig verstanden zu werden. Diese Beziehungen hätten mitgeholfen Umwegfahrten für Lastwagen zu vermeiden.

Das Ingenieurbüro entwarf einen neuen Lösungsvorschlag (Verursacherknoten). Dieser sieht zwei versetzte T-Anschlüsse vor (Ein- und Ausfahrt im Rechts-Rechts-System). Die Neuanlage auf der Achse des Ackerweges quert die K104 unterirdisch. Die unterirdische Verbindung ist lastwagentauglich. Damit konnte eine der Hauptforderungen des Baudepartements - die Schaffung einer lastwagentauglichen unterirdischen Verbindung - erfüllt werden. Durch eine lastwagentaugliche Unterführung ist das Queren unter der K104 ohne Behinderungen für den Durchgangsverkehr möglich. Die Ausfahrt auf die K104 wird mit Lichtsignalanlagen gesteuert. Die Bauzeit für den Knoten Spitalweid und die Unterführung dauert 12 - 14 Monate.

Das Bauprojekt zum Knoten Spitalweid II K104 liegt vor. Es umfasst folgende Bestandteile: A) Kantonsstrasse K104 (km 1'435 - 1'615), B) Erschliessungsstrasse Ost/West, Unterführungsstrasse (Querprofile 9 bis 18), inkl. Unterführungsbauwerk, C) Ackerweg (Gemeindestrasse), D) Unterführungsstrasse (Querprofil 18 bis Einmündung Spitalweidweg) und E) Kanalisation Kirchstrasse - Luzernerstrasse - Tychbodenstrasse.

Beim Knoten Spitalweid II K104 handelt es sich um einen Verursacherknoten (§ 90 BauG), d.h. die Kosten der Anpassung der Strassen oder Strassenbestandteile gehen zu Lasten der Verursacher. Die Kosten werden von der Migros/Obi und der Tivona AG übernommen. Kanton und Gemeinde haben an jene Projektbestandteile Beiträge zu leisten, welche nicht ursächlich von den Anstössern verursacht worden sind (z.B. Belagssanierung auf der K104 [Kernfahrbahn], Mehrkaliber bei der Kanalisation usw.).

Auf der K104 ist der Belag auf dem Abschnitt Parkstrasse - Fabrikstrasse (Unterhaltskilometer 1.175 - 1.470) noch nicht saniert. Der Belag ist über 30 Jahre alt. Es sind mindestens 17 cm Belag zu ersetzen. Die Gemeinde Oftringen hat sich dekretsgemäss an diesen Kosten zu beteiligen (48 %). Die Belagssanierung auf diesem Abschnitt ist im Jahr 2004 vorgesehen. Die Belagssanierung soll unabhängig des Knotenprojektes Spitalweid II K104 erfolgen.

Die Belagssanierung auf dem Abschnitt Fabrikstrasse - Autobahnanschluss A1 (Unterhaltskilometer 1.470 - 1.615) soll gemeinsam mit dem Bauprojekt des Knotens Spitalweid II K104 erfolgen.

Strassenbauvorhaben im Gebiet Birchenfeld

Kanton und Gemeinde bemühen sich seit den 90-er-Jahren, die Verkehrsprobleme im Gebiet Birchenfeld nachhaltig zu verbessern. Der Umbau der T-Anschlüsse des Kornweges und der Kirchstrasse in die Zofingerstrasse K234 in je eine Kreisverkehrsanlage und die sichere Verbindung des Zweiradverkehrs von Künzingdingen nach Oftringen und zurück steht in der Reihe der Kantonsstrassenprojekte auf Oftringer Gemeindegebiet an erster Stelle. Durch diese Bauvorhaben erhofft man sich mehr Sicherheit im Strassenverkehr, vor allem für den Schülerverkehr.

Die Abteilung Tiefbau des aargauischen Baudepartements teilte am 28. Oktober dem Gemeinderat die Zustimmung zum Bauprojekt Kreisel Birchenfeld, Kirchstrasse, mit Ausbau Kornweg und kombiniertem Rad- und Gehweg mit. Das Baudepartement gab damit seine Zustimmung, dass die Einwohnergemeindeversammlung anfangs 2003 den Bruttokredit zum Bauprojekt beschliessen kann.

Die Erarbeitung des Bauprojektes dauerte ca. zwei Jahre. Sie erfolgte durch eine Arbeitsgruppe mit Vertretern des Kantons und der Gemeinde unter der Federführung der Gemeinde Oftringen. Die Arbeitsgruppe nahm ihre Arbeit im Herbst 2000 auf. Der erste Entwurf des Bauprojektes lag Ende 2000 vor. Anschliessend folgte die Projektbereinigung, verbunden mit verschiedenen Vernehmlassungen bei den kantonalen Fachstellen. Die Bauvorhaben im Gebiet Birchenfeld umfassen folgende Bestandteile:

- Kreisel Birchenfeld K234
- Kreisel Kirchstrasse K234
- Ausbau Kornweg (zukünftige Kantonsstrasse)
- Kombiniertes Rad- und Gehweg Zofingerstrasse K234
- Querung Zofingerstrasse K234
- Zufahrt Gewerbe (Arbeitszone A1)

Im Gebiet Birchenfeld bestehen rechtskräftige Baulinien (Erschliessungsplan Äussere Luzernerstrasse K104/Autobahn A1/Untere Hauptstrasse/Gilamstrasse/Zofingerstrasse K234, Genehmigung Grosser Rat 11. September 1973). Gestützt auf die Bauprojekte im Gebiet Birchenfeld werden die rechtskräftigen Baulinien an die heutigen Bedürfnisse angepasst. Es ist die gemeinsame öffentliche Auflage der Bauprojekte und des Erschliessungsplanes vorgesehen.

Der Zeitplan für die Erstellung sieht wie folgt aus: Behandlung durch die Einwohnergemeindeversammlung (April 2003), provisorische Projektgenehmigung durch den Regierungsrat (Dauer ca. 2 Monate), öffentliche Projektauflage (30 Tage), Behandlung allfälliger Einsprachen, definitive Gutheissung durch den Regierungsrat, Landerwerb, Submission (2003), Frühester Baubeginn (2004). Es ist mit einer Bauzeit von ca. 2 Jahren zu rechnen.

Kreisel Perry-Center K235 mit Belagssanierung

Nach Ansicht der beiden Gemeinden Aarburg und Oftringen sowie des Baudepartements darf eine Erweiterung der Verkaufsflächen beim Perry-Center nur erfolgen, wenn eine verkehrstechnisch verbesserte Erschliessung erreicht und die Umweltschutzvorschriften eingehalten werden können.

Das Verkehrskonzept Perry-Center umfasst folgende Elemente: optimierte arealinterne Verkehrsführung, neuer Kreisel für den Knoten Perry-Center auf der Bernstrasse K235 (als Verursacherknoten), zusätzliche 2. Ausfahrt auf die Bernstrasse K235 in Richtung Rothrist, neue Linienführung des öffentlichen Verkehrs durch das Areal mit Halt vor dem Eingang des Perry-Centers (Aufhebung des heutigen Haltestellenpaares beim Perry-Center).

Der Gemeinderat stimmt der Erstellung eines Kreisels beim Knoten Perry-Center - als Verursacherknoten - mit flankierenden Massnahmen grundsätzlich zu. Die flankierenden Massnahmen haben die Aufgabe, die Überstauung des Kreisels Perry-Centers zu verhindern.

Nach Ansicht des Gemeinderates sind für die Wirksamkeit des Verkehrskonzeptes flankierende Massnahmen erforderlich. Sie bilden die Voraussetzung für die Inbetriebnahme des erweiterten Einkaufszentrums. Sollten sich auch die flankierenden Massnahmen als untauglich erweisen, so ist das Teilstück der Wiggertalstrasse zwischen der erzo und der Bernstrasse K235 - unter verstärkter Beteiligung des Kantons und der Nachbargemeinde Aarburg - beschleunigt zu behandeln. Die flankierenden Massnahmen beinhalten: verkehrstechnische Sicherstellung einer Ausfahrtsdosierung auf den Knoten Perry-Center K235 mit einer Lichtsignalanlage mit rückwärtigem Stauraum (allenfalls Verfügung durch den Kanton [§ 113 BauG]), Umsetzung des Verkehrskonzeptes (Kreisel mit Ausfahrtsdosierung, vorgesehene arealinterne Direkterschliessung des öffentlichen Verkehrs, zweite Ausfahrt auf die K235 nach Rothrist) mit dem Baugesuch, keine Verschlechterung der verkehrsmässigen Erschliessung des Gebietes Kleinfeld.

Die Gemeinde Oftringen ist aber durch die Erschliessung und die verkehrlichen Auswirkungen der Erweiterung des Perry-Centers, die sich ausschliesslich über das Gemeindegebiet abwickeln, in hohem Masse betroffen. Es ist hinlänglich bekannt und auch dokumentiert, dass die bisherige Nutzung ein Verkehrsaufkommen erzeugt, das zu Spitzenzeiten zu Rückstau mit Lärm- und Luftbelastungen im Bereich Kreuzstrasse bis Einmündung Perry-Center führt. Es fehlen deshalb zum heutigen Zeitpunkt die Beschlüsse für die Sicher-

stellung der verbesserten Erschliessung mit flankierenden Massnahmen. Diese verbindliche Abstimmung zwischen Überbauung und Erschliessung ist noch nachzuholen. Der Gemeinderat hat gegen die Verkehrserschliessung Einsprache erhoben. Die Einspracheverhandlung findet anfangs 2003 statt.

Die K235 ist in einem schlechten Zustand. Die Beläge sind über 30 Jahre alt. Der Aufbau ist inhomogen und die Belagsstärke ist unterschiedlich. Ursprünglich ging die Abteilung Tiefbau nur vor einer Sanierung des Deckbelages aus. Es ist jedoch ein zweischichtiger Belagsaufbau erforderlich (Belagsverstärkung 17 cm). Zusätzlich fallen Kosten für die Strassenentwässerung im Bereich Perry-Center und der Firma Heinz Senn AG an. Noch offen ist, ob allenfalls sogar Werkleitungen ersetzt werden müssen.

Die Kosten betragen je Fr. 500'000.-- für die beiden Gemeinden Aarburg und Oftringen. Für die Gemeinde Oftringen fallen dekretsgemäss 48 % (Fr. 240'000.--) an. Die Belagssanierung auf der Bernstrasse K235 ist für die Jahre 2003/2004 vorgesehen.

Wiggertalstrasse, Untere Brühlstrasse - KVA (Spange)

Das Bauprojekt für die Spange liegt seit dem Sommer vor. Es soll gemeinsam mit dem Erschliessungsplan öffentlich aufgelegt werden. Es beinhaltet neben dem eigentlichen Strassenstück neu auch den Kreisel Nigglishüser (Anschluss Nigglishüserstrasse an die Spange).

Auch die Nachbargemeinden Rothrist und Strengelbach sind mit dem Anschluss des Äschwuhweges und der Brücke über die Wigger an die Wiggertalstrasse einbezogen. Erste Gespräche über eine finanzielle Beteiligung am Erschliessungsplan und am Bauprojekt haben stattgefunden.

Die Arbeiten an der Wiggertalstrasse NK 204, Zofingen-Aarburg, sind seit anfangs 2001 im Gange. Das Projekt der Wiggertalstrasse NK 204 umfasst im wesentlichen vier Abschnitte: 1. Abschnitt Strengelbacherstrasse K233 - Bleiche (Strassen bestehend auf dem Gemeindegebiet von Zofingen), 2. Abschnitt Untere Brühlstrasse - erzo (Spange, Gemeinden Zofingen und Oftringen), 3. Abschnitt erzo - K235 Bernstrasse (Gemeinde Oftringen) und 4. Abschnitt K235 Bernstrasse - K103 Hofmattstrasse, Rishalden (Gemeinde Aarburg).

Das generelle Projekt und der kantonale Nutzungsplan werden anfangs 2003 fertig gestellt. Anschliessend sind das kantonale Vorprüfungsverfahren des Nutzungsplanes und die Vernehmlassung des generellen Projektes bei den Gemeinden und verwaltungsintern vorgesehen.

Gemeindestrassen

Verkehrssituation Gebiet Dorf

Der Umbau des Knotens Obristhof hat zu Veränderungen der Verkehrsbelastungen auf den Strassen im Gebiet Dorf geführt. Bereits mit der Vorlage an die Einwohnergemeindeversammlung vom 30. November 1995 zum Projekt Knoten Obristhof, Rad- und Gehweg Oberfeldstrasse und des Baus des Trottoirs Lindenhofstrasse hatte der Gemeinderat bei Bedarf flankierende Massnahmen in Aussicht gestellt.

Die Verkehrserhebungen umfassten die Strassenzüge Dorfstrasse, Ächerligasse, Gässli und Schwarzhaar. Bereits im Jahr 2000 - vor Inangriffnahme der Sanierung des Knotens Obristhof - liess der Gemeinderat Verkehrserhebungen (Kontaktschlaufen und Handzählungen) durchführen. Der Gemeinderat wiederholte die Erfassung der Verkehrsflüsse im Frühsommer 2002. Auf Grund dieser Vorher- und Nachher-Untersuchungen können Aussagen zur Verkehrsentwicklung, z.B. zu Verkehrsverlagerungen auf andere Gemeindestrassen, gemacht werden.

Die Vergleiche der Verkehrserhebungen zeigen folgendes Bild: Auf der Schwarzhaarstrasse ist die Belastung mehr oder weniger konstant geblieben. Im Gässli, auf der Ächerligasse und der Dorfstrasse sind Zunahmen festzustellen, die über das Mass möglicher Schwankungen hinausgehen und somit eindeutig als Effekte der Verkehrsverlagerung zu deuten sind.

Die Geschwindigkeitsmessung auf der Ächerligasse zeigt, dass ca. 85 % der gemessenen Fahrzeuge die zulässige Höchstgeschwindigkeit von 50 km/h einhalten. Weniger als 2 % der Fahrzeuge fahren schneller als 60 km/h. Die in einem Wohnquartier angemessene Geschwindigkeit von ca. 40 km/h wird von knapp 58 % der Fahrzeughenker nicht eingehalten.

An der Orientierungsveranstaltung vom 26. November stellten Behörde und der Verkehrsplaner der Gemeinde die Ergebnisse der Verkehrszählungen und Verkehrsentwicklung vor. In der Zeit vom 25. November 2002 bis zum 10. Januar 2003 konnte sich die Oftringer Bevölkerung des Gebietes Dorf mit einem Fragebogen zum Verkehrsgeschehen äussern.

Trottoir Lindenhofstrasse, Knoten Obristhof, Rad- / Gehweg Oberfeldstrasse sowie Kanalisationsauswechslung und -verlängerung Oberfeldstrasse

Im vergangenen Juni/Juli konnte der noch fehlende Deckbelag auf der Oberfeldstrasse im Abschnitt Staufergutstrasse bis Ächerligasse eingebaut werden. Um eine Vollsperrung der Oberfeldstrasse in diesem Bereich vermeiden zu können, wurde der Einbau in 2 Bauetappen aufgeteilt. Mittels Verkehrsdienst (Daruwache) konnte wenigstens eine Fahrspur immer offen gehalten werden. Mit den anschliessenden Anpassungsarbeiten - Anpassungen von Kontrollschachtdeckel und den Markierungsarbeiten - konnten die Ausbauarbeiten zu einem guten Abschluss geführt werden. Trotz vielen Verkehrsbehinderungen während der 2 ½-jährigen Bauzeit unter Verkehr sind wir glücklich sagen zu können, dass sich während dieser Zeit kein Unfall ereignet hat, was auf eine gute Organisation bauseits und auf verständnisvolle Verkehrsteilnehmer schliesst.

Im Frühjahr 2003, es sind noch 2 Rechnungen (Geometer / Grundbuch sowie Schlussrechnung Ingenieur) ausstehend, kann die Abrechnung erstellt werden. Trotz diversen Mehraufwändungen sind wir zuversichtlich, dass der bewilligte Baukredit (Vorlage Gemeindeversammlung vom 30. November 1995 von Fr. 3'308'000.-- für den Strassen- und Trottoirausbau sowie Fr. 883'000.-- für die Kanalisationsauswechslung und -verlängerung Oberfeldstrasse) ausreichen wird.

Trottoirausbau Heidengässli und Strassenverbreiterung

Nachdem die Gemeindeversammlung am 29. November 2001 den Bruttokredit von Fr. 500'000.-- für das eingangs erwähnte Bauprojekt gesprochen hat, wurden anfangs 2002 die Bauarbeiten im Einladungsverfahren ausgeschrieben.

Nach Offerteingabe wurden dieselben seitens der Abteilung Bauen Planen Umwelt rechnerisch und auf Vollständigkeit überprüft und dem Gemeinderat zur Vergabe weiter gereicht. Mittels PA Art. Nr. 197 vom 11. März hat dieser die ausgeschriebenen Arbeiten an die hiesige Strassenbauunternehmung Fa. Strub AG, als direkter Landanstösser und preisgünstiger Offerierender vergeben.

Infolge schlechtem Arbeitsmarkt respektive Auftragsvolumen konnte bereits Ende Mai mit den Bauarbeiten begonnen werden. Zusätzliche Werkleitungssanierungen (Gas-, Wasser- und Elektrischleitungen) und der etappenweise Bauvorgang unter Verkehr verzögerten das gestraffte Bauprogramm. Ende September konnten mit den erforderlichen Markierungsarbeiten und den entsprechenden Signalisationen die Bauarbeiten soweit abgeschlossen werden. Ab Knoten Lanz bis Einmündung Äschwuhr/Bahnweg/Gemeindegrenze Oftringen/Zofingen muss das Heidengässli in den nächsten 2 Jahren noch mit einem Kaltmicrobelag als Deckbelag überzogen werden, um gewisse Schwachstellen oder Belagsübergänge (Fugenabdichtungen oder Belagsrisse) abzudecken. Wir hoffen jedoch, die Baukostenabrechnung noch im Jahr 2003 der Gemeindeversammlung vorlegen zu können.

Baulanderschliessung Weichler

Nachdem das Baugesuch "Baulanderschliessung Weichler" in der Zeit vom 30. November 2001 bis 10. Januar 2002 öffentlich aufgelegt wurde, sind während der Auflagefrist drei Einsprachen dazu eingereicht worden. Eine Einsprache davon war nicht gegen das Projekt gerichtet sondern nur als Hinweis für eine private Wasserleitung in diesem Bereich gedacht, während die andern beiden Einsprachen vom Gemeinderat mit der Begründung, dass ein Augenschein oder eine Einspracheverhandlung keine neuen Erkenntnisse gebracht hätten, abgewiesen wurden. Am 28. Januar erteilte der Gemeinderat die Baubewilligung dazu.

Während der Auflagefrist wurde eine öffentliche Submission für die anstehenden Bauarbeiten mit Offerteingabe 16. Januar ausgeschrieben.

Nach der Überprüfung der Offerteingaben (19 Offertsteller) auf ihre Richtigkeit seitens der zuständigen Ingenieurbüros wurden die Bauarbeiten am 11. Februar durch den Gemeinderat an eine einheimische Bauunternehmung, welche zugleich das kostengünstigste Angebot unterbreitete, vergeben. Nachdem keine Vergabebeschwerde beim Kanton eingereicht wurde, konnte man Ende März mit den Bauarbeiten beginnen. Die Ausbauarbeiten des Weichlerweges - Strassenbreite 5,00 m und einer Trottoirbreite von 1,75 m - schritten infolge idealem Wetter zügig voran, während es im Herbst beim Ausbau der beidseitigen internen Stichstrassen infolge schlechten Wetters ziemlich harzte.

Bis zum Jahresende konnten die Bauarbeiten jedoch bis auf wenige Restarbeiten ausgeführt werden. Zwischenzeitlich konnten auch einige Bauparzellen bereits von verschiedenen Interessenten reserviert oder gar verkauft werden. Eine Liegenschaft auf der Gemeindeparzelle ist bereits im Rohbau fertig erstellt, während auf der gegenüberliegenden privaten Seite ein Einfamilienhaus fertig erstellt ist. Nach Fertigstellung der Überbauungen muss der fehlende Deckbelag auf dem Weichlerweg inklusive der privat verbleibenden

Stichstrassen noch eingebaut werden. Im heutigen Zeitpunkt wäre es falsch, diesen vor der Fertigstellung sämtlicher Hochbauten einzubauen (Beschädigungen).

Hauptsammelstelle Kirchstrasse

Aus Platzgründen und durch zusätzliche Entsorgungsleistungen muss die heutige Hauptsammelstelle um einen Unterstand von 8.00 x 14.00 m innerhalb des bestehenden Platzes erweitert werden. Zugleich wird das heutige Verkehrsregime, welches sich mit der gemeinsamen Ein- und Ausfahrt als unglücklich erwiesen hat, mit einer neuen rückwärtigen Zufahrt versehen werden, um so eine Einbahnsituation ohne Wendemaneöver zu schaffen (Ein- und Ausfahrende stehen sich nicht mehr im Wege). Die Abteilung Bauen Planen Umwelt hat sich in Zusammenarbeit mit dem Werkhof ein entsprechendes Konzept mit Kostenschätzung ausgearbeitet. Mitte Januar 2003 wird das Baugesuch öffentlich aufgelegt um dies im Mai 2003 zu realisieren. Die daraus resultierenden Kosten sind im Voranschlag 2003 im Umfang von ca. Fr. 60'000.-- aufgeführt und eingestellt.

Parkplatzerstellung für die Freizeitanlage Obristhof, Gewerbe und Lehrerschaft Schulhaus Dorf sowie Trottoirsanierung an der Dorfstrasse auf Parzelle 1805 der Einwohnergemeinde (Spielwiese)

Im Sommer konnten die noch ausstehenden Deckbelagseinbauten auf dem Parkplatz, Strassenrand und Trottoir Dorfstrasse eingebaut und abgerechnet werden. Der bewilligte Baukredit von ca. Fr. 266'000.-- konnte infolge Eigenleistungen seitens des Werkhofes und der Abteilung Bauen Planen Umwelt, welche die Projektierung und Bauleitung selber ausgeführt hat, um ca. Fr. 57'000.-- unterschritten werden.

Sanierungsleitung Striegelstrasse - Äschenbach - Stampfi mit den Seitenästen Schneckenberg und Finsterthüelen (Kleinkläranlage)

Sämtliche im Projekt vorgesehenen Arbeiten konnten bis Ende November abgeschlossen werden. Das verbliebene Los IV - Abschnitt Finsterthüelen / Stampfi sowie das Ausschalten der ausgedienten Kleinkläranlage Finsterthüelen, respektive Rückbau - konnte in diesem Jahr programmgemäss und ohne weitere Schwierigkeiten vollzogen werden. Dennoch sind die grossen Kostenüberschreitungen im Jahr 2001 für die Baulose I bis III aus den im Rechenschaftsbericht bekannten Gründen nicht wettzumachen und es ist mit einer Kostenüberschreitung von ca. 25 % zu rechnen. Die Abrechnung dürfte im Laufe dieses Jahres erstellt und der Gemeindeversammlung vorgelegt werden.

Allgemeiner Strassenunterhalt

Im Rahmen des Voranschlages 2002 konnten wiederum einige Strassenabschnitte in Zusammenarbeit mit Werkleitungseigentümern als Verursacher ausgebessert oder durch fehlende Strassenabschlüsse oder Entwässerungen, wie beim Langernweg, Untere Hauptstrasse oder Bühnenberg etc., ergänzt werden.

Trottoirausbau Gässli

Um die Trottoirlücke im Gässli zu schliessen hat die Abteilung Bauen Planen Umwelt in eigener Regie ein entsprechendes Projekt ausgearbeitet. Verhandlungen mit den Landeigentümern wurden geführt und ihre schriftliche Zusage zur Landabtretung eingeholt. Für die Erstellungskosten inkl. allen Nebenaufwänden wurde dazu Fr. 185'000.-- im Voranschlag 2003 eingestellt.

Vom 25. Oktober bis 25. November wurde das Projekt mittels Baugesuch (103/2002) während 30 Tagen öffentlich aufgelegt. Nachdem keine Einsprache eingegangen ist, wurde am 9. Dezember die Baubewilligung durch den Gemeinderat erteilt.

Mitte Dezember wurden die Bauarbeiten im Einladungsverfahren mit Offerteingabe Mitte Januar 2003 und voraussichtlichem Baubeginn Frühling 2003 ausgeschrieben.

Strassenlärm

Nationalstrasse A1

Im Juni fanden die Einspracheverhandlungen zu den Lärmsanierungsmassnahmen entlang der Autobahn A1 statt. Insgesamt sind während der öffentlichen Auflage fünf Einsprachen eingegangen. Die Einspracheverhandlungen führte der Rechtsdienst des eidgenössischen Departementes für Umwelt, Verkehr, Energie und Kommunikation (UVEK) im Beisein von kantonalen und kommunalen Behörden durch. Bei zwei Einsprechern konnte der Rückzug erwirkt werden. Über die restlichen Einsprachen muss das UVEK entscheiden. Der Schriftenwechsel konnte im Herbst abgeschlossen werden. Die Einspracheentscheide werden für anfangs 2003 erwartet.

Kantonsstrassen

Der Gemeinderat liess sich im Oktober 2000 zu den generellen Massnahmenstudien und Kosten für den Lärmschutz entlang den beiden Kantonsstrassen K104 (Baslerstrasse, Luzernerstrasse, Äussere Luzernerstrasse) und K235 (Bernstrasse, Zürichstrasse) vernehmen. Im Februar orientierten Vertreter des Baudepartements die Gemeinde über den Stand der Massnahmen zur Strassenlärmsanierung bei den beiden Kantonsstrassen K104 und K235. Sie stellten die Entwürfe der Strassenlärm-Teilsanierungsprogramme (TSP) vor.

Der Gemeinderat nahm im März zu den beiden TSP's entlang der K104 und der K235 Stellung. Die Massnahmen beinhalten längs der K104 und der K235 Schallschutzfenster und Schalldämmlüfter sowie Lärmschutzwände. Zusätzlich sind bei der K104 noch Belagssanierungen vorgesehen.

Die von der Abteilung Tiefbau vorgeschlagenen Massnahmen (Lärmschutzwand und Schallschutzfenster) sind zweckmässig. Die Vorschläge sind symptomatisch für die Lärmsituation in unserem Land, aber auch für die Gemeinde Oftringen. Oftringen ist geprägt vom Lärm aus den Verkehrsanlagen. Die Verkehrsanlagen sind historisch gewachsen und entsprechen mit dem heutigen Verkehrsaufkommen nicht mehr den Lärmschutzvorschriften. Den Massnahmen auf dem Ausbreitungsweg (Lärmschutzwände) sind Grenzen gesetzt (Sicht, Erschliessung, Ortsbild usw.). Der Schallschutz an den Gebäuden (Ersatzmassnahmen) ermöglicht zumindest, dass die Menschen innerhalb der Häuser einen bestimmten Grad von Ruhe haben.

Auf Grund der Vernehmlassungen kantonsintern und extern erfolgt die Bereinigung des TSP. Anschliessend folgt die Genehmigung beim BUWAL resp. ASTRA. Nach Ausarbeitung des Bauprojektes ist die Projektauf- lage und die Behandlung allfälliger Einsprachen vorgesehen. Der Gemeinderat hofft, dass im Jahr 2003 die Bauprojekte öffentlich aufgelegt werden können.

Die Kosten gemäss bereinigten TSP betragen für die K104 Fr. 300'000.-- und die K235 Fr. 157'000.--. Die Verfahren für die TSP sind aufwändig und zeitintensiv. So müssen sowohl die TSP, wie auch die Bauprojekte jeweils vom Bund (BUWAL und ASTRA) genehmigt werden. Eine Vernehmlassung beim Bund dauert erfahrungsgemäss ca. 3 Monate. Mit dem Bau der Lärmschutzmassnahmen längs den beiden Kantonsstrassen K104 und K235 dürfte demnach nicht vor 2004 angefangen werden. Der Finanz- und Investitionsplan ist anzupassen.

Baustatistik

Erhebung über die Bautätigkeit 2001/2002 und die Bauvorhaben 2003
(Zusammenzug der Bundes-Baustatistik)

	vorgesehen		ausgeführt	
	2002 in Fr.	2003 in Fr.	2001 in Fr.	2002 in Fr.
Öffentliche Bauten				
Strassen	1'903'000	288'000	1'418'000	1'672'000
• (davon ARA/KVA)	0	0	0	0
Übrige Tiefbauten	1'924'000	641'000	1'326'000	1'379'000
• (davon ARA/KVA)	1'515'000	500'000	475'000	1'015'000
Hochbauten	270'000	21'000	30'000	422'000
• (davon ARA/KVA)	270	0	30'000	270'000
Total öffentliche Bauten	4'097'000	950'000	2'774'000	3'473'000
• (davon ARA/KVA)	1'785'000	500'000	505'000	1'285'000
Private Bauten				
Wohnbauten	21'792'000	16'789'000	11'067'000	17'983'000
Industrie- und Gewerbebauten	13'392'000	21'297'000	7'264'000	3'255'000
Übrige private Bauten	5'451'000	5'561'000	1'831'000	1'637'000
Total private Bauten	40'635'000	43'647'000	20'162'000	22'875'000
Total Bauinvestitionen	44'732'000	44'597'000	22'936'000	26'348'000

Vergleichszahlen über Bauinvestitionen der Vorjahre

Jahr	Öffentliche Bauten in Fr.	Private Bauten in Fr.
1993	15'921'000	22'201'000
1994	6'791'000	30'562'000
1995	2'026'000	45'216'000
1996	518'000	40'257'000
1997	1'870'000	20'936'000
1998	8'526'000	33'463'000
1999	6'647'000	24'829'000
2000	6'034'000	19'576'000
2001	2'774'000	20'162'000
2002	3'473'000	22'875'000

Hochbau

Privater Hochbau (inkl. baugesuchspflichtiger Tiefbau)

Im Jahre 2002 wurden 132 (Vorjahr: 102) Baugesuche, 10 (15) Reklamengesuche und 4 (1) Abbruchgesuche eingereicht. Zusätzlich wurden für bereits bewilligte Bauten 26 (16) Nachtragsbaugesuche gestellt. Der Gemeinderat erteilte 131 (99) Baubewilligungen für folgende Objekte:

	2002	2001
Einfamilienhäuser	12	5
Doppel-/Reihenhäuser (Anzahl Wohneinheiten)	2	4
Mehrfamilienhäuser (Anzahl Wohneinheiten)	33	21
Wohnhausan- und -umbauten	25	6
Landwirtschaftliche Bauten	6	4
Industrie-/Gewerbebauten (Neu-, An-, Umbauten)	13	16
Garagen/Parkplätze (Anzahl Autoabstellplätze)	87	92
Schwimmbassins	6	3
Kleinbauten und Diverse	47	52
Strassen und Tiefbauten	15	1
Nutzungsänderungen	5	4

Zusätzlich wurden für bereits bewilligte und zum Teil im Bau begriffene Objekte 23 (Vorjahr: 15) Nachtragsbewilligungen erteilt. Bewilligt wurden ferner der Abbruch von 4 (6) Gebäuden und 11 (14) Reklamengesuche. Im Weiteren eröffnete der Gemeinderat 4 (2) kantonale Brandschutzbewilligungen des Aargauischen Versicherungsamtes.

Aus verschiedenen Gründen mussten im Jahre 2002 2 (Vorjahr: 2) Baugesuche in der vorliegenden Form abgewiesen werden.

Im Jahre 2002 sind 4 (Vorjahr: 7) Baugesuche zurückgezogen worden, und 3 (4) nicht ausgeführte Bauvorhaben mussten aufgrund des Ablaufs der Geltungsdauer der Baubewilligung von der Kontrolle abgeschrieben werden.

Wegen Ausführen von Bauarbeiten ohne Bewilligung mussten 13 (Vorjahr: 6) Bauherrschaften gebüsst werden. In zwei Fällen hat der Gemeinderat eine Baueinstellung verfügt und in einem einen Gebäudeabbruch angeordnet.

Der Gemeinderat hat im Jahre 2002 8 (Vorjahr: 4) Voranfragen in baurechtlichen Angelegenheiten beantwortet. Zudem hat der Gemeinderat eine Einsprache gegen eine Kanalisationsanschlussgebühren-Rechnung abgewiesen.

Als fertig gemeldet wurden 19 (Vorjahr: 22) Wohneinheiten in Einfamilien-, Doppel- oder Reihenhäusern, 15 (4) Wohnungen in 3 (1) Mehrfamilienhäusern, 18 (16) Wohnhausan- und -umbauten, 5 (5) landwirtschaftliche Bauten, 11 (18) Industrie-/Gewerbebauten (Neu-, An- und Umbauten), Garagen und Parkplätze mit 71 (102) Autoabstellplätzen, 2 (4) Schwimmbassins, 56 (53) Klein- und diverse Bauten, sowie 10 (8) Strassen- und Tiefbauten. Zudem wurden 5 (2) Nutzungsänderungen und 7 (7) Abbrüche vollzogen.

Verwaltungsliegenschaften

Kurz vor Weihnachten wurden durch Mitarbeiter des Werkhofes bei insgesamt 18 öffentlichen Gebäuden Fundamente für die einheitlichen Orientierungstafeln erstellt. Beschriftet werden Gemeindehaus, EVO, Freizeitanlage Obristhof, Museum, Alterszentrum, Forstwerkhof, Hauptsammelstelle, Sportanlagen Im Feld, sechs Schulhäuser sowie vier Kindergärten (Kindergarten Pintenweg auf Orientierungstafel Museum aufgeführt).

Gemeindehaus

Im Sommer wurde die am 27. September 2001 durch die Gemeindeversammlung genehmigte Fassadensanierung in Angriff genommen. Die Arbeiten konnten bis Ende Jahr weitgehend abgeschlossen werden. Dank den neuen Fenstern sowie den angebrachten Isolationen konnte die Behaglichkeit in den Räumen wesentlich verbessert werden. Im Korridor des Gemeindehauses sorgt eine neue Beleuchtung und Farbgebung für ein freundlicheres Ambiente. In verschiedenen Büros wurden die Bodenbeläge ersetzt, Decken und Wände frisch gestrichen, sowie teilweise neu möbliert. Aus Sicherheitsgründen wurde die gesamte Schliessanlage ersetzt. Im Treppenhaus sind neue, normgerechte Geländer angebracht worden. Im Werkhof sind zwei pneumatische Tore durch Sectionaltore ersetzt worden.

Alter Konsum, Schulhausstrasse 3

Nach dem Ableben des langjährigen Mieters wurde die Wohnung modernisiert. Maurer, Elektriker, Maler, Bodenleger, Heizungs- und Sanitärinstallateure sowie Schreiner führten die Arbeiten aus. Danach konnte die Wohnung sofort wieder vermietet werden. Die Gartenmauer wurde durch Mitarbeiter des Werkhofes saniert. Die Schaufenster im Erdgeschoss sind mit Innenjalousien versehen worden. Der Raum wird durch die Musikschule genutzt.

Kirchstrasse 5

Die Reinigung der beiden 1'000 Liter Tanks musste ausgeführt werden. Der Brenner ist ersetzt worden. Im Erdgeschoss musste ein neuer Kühlschrank eingebaut werden.

Obristhof

An der Brandmeldeanlage wurden kleinere Modifikationen vorgenommen. Diverse Reparatur- und Reinigungsarbeiten an der Elektroheizung sind erledigt worden.

Durch den Werkhof wurden auf zwei Zugangswegen Metallschranken angebracht.

Zivilschutzanlage

Die Abdeckung der Fäkaliengrube im 3. Untergeschoss ist ersetzt worden.

Schulliegenschaften

Die als Treffpunkte von Jugendlichen genutzten Anlagen bescheren den Hauswarten regelmässig unangenehme Zusatzarbeiten. Glasscherben, Essensresten, Zigarettensammel, Papierfötzel etc. müssen zusammen genommen werden. Schmierereien an den Fassaden sind schwer zu entfernen und müssen oft durch den Maler überstrichen werden. Hauptsächlich betroffen sind die Schulhäuser Dorf, Küngoldingen und Sonnmatt. Vermehrte Kontrollen durch die Sicherheitsdienste brachten leider nicht den gewünschten Erfolg.

Schulhaus Küngoldingen

Aus Sicherheitsgründen musste die ganze Elektroverteilung im Untergeschoss an eine Innenwand versetzt werden. Die Heizungssteuerung ist ersetzt worden. Während den Herbstferien wurde das Schulhaus von einer Fliegeninvasion heimgesucht. Die Bekämpfung der unzähligen Störenfriede musste einer Spezialfirma übertragen werden. Der befestigte Pausenplatz auf der Seite Untere Hauptstrasse wurde durch den Werkhof neu gestaltet.

Schulhaus Oberfeld

Das Sammlungszimmer, welches sich immer noch im Urzustand befand, wurde sanft renoviert und dient nun der Lehrerschaft als Vorbereitungsraum. In der Druckerei im Untergeschoss musste eine Abwasserleitung ausgewechselt und feuchte Wandverkleidungen entfernt werden. Im Singsaal sind auf einer Längsseite aufklappbare Zeichenbretter angebracht worden. In vier Schulzimmern wurden grössere Steckwände aus Rollkork angebracht. Beim 1998 sanierten roten Platz traten Schäden auf, für welche der Ersteller Garantieleistungen zu erbringen hatte. In diesem Zusammenhang wurde der wasserundurchlässige Belag entsorgt und die Tragschicht mit Drainageleitungen versehen. Darauf wurde ein wasserdurchlässiger Polyurethan-Belag aufgebracht. Der von der Einwohnergemeindeversammlung vom 9. April 2002 genehmigte Baukredit von Fr. 145'000.-- musste nicht ganz ausgeschöpft werden, es resultierte eine Kostenunterschreitung von rund Fr. 13'000.--.

Bezirksschulhaus / Mehrzweckgebäude

Die Elektroanlage im ganzen Gebäudekomplex ist überprüft und in Stand gestellt worden. Die Verdunklungsrollen in den Schulzimmern sind kontrolliert und wo nötig repariert worden. Die beiden 100'000 Liter Oeltanks wurden turnusgemäss revidiert. Der Metallbearbeitungsraum in der Mehrzweckhalle wurde saniert und die elektrischen Installationen erneuert. Die bestehende Pissoiranlage ist durch eine Anlage mit automatischer Spülauslösung ersetzt worden. Im Foyer wurde ein demontabler Raum für Reinigungsgeräte erstellt. Damit auch zukünftig militärische Einquartierungen möglich sind, mussten die Militärküche mit neuen Bodenabläufen versehen werden und neue Kühlschränke angeschafft werden. In der Militärunterkunft wurde die Sanitäranlage revidiert und die Eingangstüre neu gebandet. Die Lüftungskanäle für die Mehrzweckhalle sind durch eine Spezialfirma gereinigt und desinfiziert worden. Der Hallenboden wurde geflickt und neu versiegelt. Im Fotolabor sind neue, verdunkelte Fenster aus Kunststoff eingesetzt worden. Die beiden Räume wurden frisch gestrichen und bei den Türen hat man die Verdunklungsvorhänge ersetzt. Mitte Juni wurde mit der Sanierung des Lehrschwimmbekens sowie den Duschanlagen begonnen. Plangemäss verliefen die Arbeiten und man rechnete bis im September mit der Wiedereröffnung nach den Herbstferien. Ein Asbestfund führte aber zu einer Verzögerung von 6 Wochen. Aufgrund von Materialprüfungen mussten verschiedene teure Zusatzmassnahmen getroffen werden. Diese führen, zusammen mit der Asbestsanierung, zu Mehrkosten.

Sekundarschulhaus

Die Storen am ganzen Gebäude wurden gereinigt. Ein Teil des Pausenplatzes wurde mit einem Asphaltbelag versehen. Die entfernten Verbundsteine wurden entlang des Pavillons wieder verwendet. Der 21'000 Liter Heizöltank musste turnusgemäss revidiert und die Abfüllsicherungs-Sonde ersetzt werden.

Pavillon Kirchstrasse

Am 9. April bewilligte die Einwohnergemeindeversammlung einen Kredit von Fr. 600'000.-- für die Sanierung des 4-Klassen-Pavillons an der Kirchstrasse. Bereits im Juni begannen die Vorbereitungs- und Grabarbeiten. Bis zu den Sommerferien waren die Regenwasserspeicheranlage, die Fernwärmeleitung und die Fundamentverstärkungen fertig erstellt. Während der Ferienzeit wurde das Gebäude umfassend saniert und konnte ab 12. August wieder genutzt werden. Die Aussenanlage wurde durch den Werkhof anschliessend in Stand gestellt und mit einem Platz mit Kreisbaum ergänzt. Ein grosses Lob gebührt allen am Bau Beteiligten. Ohne gegenseitige Rücksichtnahme wäre es nicht möglich gewesen, in so kurzer Zeit die anstehenden Arbeiten sorgfältig und sachgerecht auszuführen.

Sonnmattschulhaus

Mit dem Einbau einer Blindstromkompensationsanlage können in Zukunft die Kosten für Blindstrom eliminiert werden. Die Anlagekosten betragen Fr. 8'200.--, die Einsparungen pro Jahr belaufen sich auf rund Fr. 1'400.--.

5-Klassen-Pavillon Dahlienweg

Für Kopier- und Papierschneidearbeiten ist im Eingangsbereich ein Raum geschaffen worden.

Kindergarten Pintenweg

Die periodische Tankrevision ist durchgeführt worden. Im Untergeschoss musste die Tauchpumpe ersetzt werden. Mit dem Verlegen einer Schmutzschleuse im Eingangsbereich wurde die Rutschgefahr eliminiert.

Kindergarten Winkelstrasse

Auch in dieser Anlage wurde die Tankrevision durchgeführt. Im Heizungsraum sind kleinere Flickarbeiten durch den Baumeister ausgeführt worden und anschliessend wurde der Raum frisch gestrichen.

Kindergarten Ahornweg

Aufgrund der turnusgemässen Überprüfung der elektrischen Anlage mussten verschiedene Arbeiten ausgeführt werden. Altersbedingt wurde der Heizkessel ersetzt, was Anpassungen an den elektrischen Installationen notwendig machte. Gleichzeitig ist der Heizungsraum und der Vorraum frisch gestrichen worden.

Aus einer gefällten Tanne fertigte der Werkhof einen Kletterbaum an. Die beiden alten Gerätehäuser wurden ebenfalls vom Werkhof durch einen neuen Holzanbau ersetzt.

Kindergarten Dahlienweg

Sprayereien an der strassenseitigen Fassade bedingten einen teilweisen Neuanstrich. Wie in allen Fällen von Sachbeschädigung wurde auch hier Anzeige gegen Unbekannt erstattet, leider konnte die Täterschaft bis anhin nicht ermittelt werden. Die Storenanlage wurde revidiert.

Garderobengebäude Im Feld

Die Beleuchtungsanlage wurde überprüft und kleinere Mängel behoben. Auf dem Hauptplatz sind die Fussballtore ersetzt worden. Durch den Fussballclub ist auf eigene Kosten auf der Nordseite des Trainingsfeldes ein Ballfänger erstellt worden. Die Solaranlage erbrachte mit 13'770 KWh/a gegenüber der Vorjahresperiode einen um 470 KWh höheren Ertrag. Bei einem geschätzten Kesselwirkungsgrad von 70 % beträgt die Oeleinsparung rund 1'900 Liter.

Tiefbau

Strassen, Wege und Plätze

Dünnschichtbeläge Mikrosil

Auf den Strassen Schneckenbergstrasse, Langerweg und Alte Bühnenbergstrasse brachte eine Spezialfirma Dünnschichtbeläge an. Diese Unterhaltsarbeiten verstärken den Belagsaufbau (Verschleisschicht), verbessern das Strassenprofil (Niveauausgleich) und verhindern das Eindringen von Meteorwasser, welches zu Frostschäden führt. Vorarbeiten wie Abranden, Reinigen und Vorprofilieren der Fahrbahn, sowie das nachfolgende Anpassen von Schachtdeckeln und Schiebern erledigte der Werkhof. Flächen:

Schneckenbergstrasse	3'200 m ²
Langerweg	1'528 m ²
Alte Bühnenbergstrasse	1'800 m ²

Winterdienst

Während der Wintermonate war ein Einsatz mit mechanischer Schneeräumung nötig. Die Einsätze mit Aufbaumitteln hielten sich mit deren sieben im durchschnittlichen Rahmen.

Allgemeiner Unterhalt

Die Strassenreinigungsmaschine war während 550 Stunden im Einsatz. Aufgenommen und vorschriftsgemäss entsorgt wurden 97 Tonnen Wischgut.

Die jährlichen Unterhaltmarkierungen für den fliessenden sowie den ruhenden Verkehr wurden pflichtbewusst gewartet.

Auf Strassen, Wegen und Plätzen nahmen die Werkhofmitarbeiter notwendige Sanierungen sowie allgemeine Reparaturarbeiten vor. Bei diversen Belagserneuerungen, dem Anbringen von Oberflächenbehandlungen und Profilverbesserungen, sowie dem Ersetzen von Randabschlüssen und der Behebung von Schlaglöchern wurden folgende Materialien verarbeitet:

Heissmischgut: Tragschichten	34 t
Heissmischgut: Deckschichten	106 t
Kaltmischgut	3 t
Sand	3 m ³
Splitter	36 m ³
Betonkies	2 m ³
Planiekies	52 m ³
Recyclingkies	21,5 m ³
Wandkies	16,5 m ³
Rundkies	5 m ³
Juragrien	6 m ³
Kalkschotter	10 t
Maschinenschrotten	5 t
Beton	33 m ³
Sickerbeton	1 m ³
Aushub deponiert	52 m ³

Gewässer

Unterhalt

Die Fließgewässer wurden pflichtbewusst unterhalten.

Generelle Entwässerungsplanung (GEP)

Im Herbst 2001 begannen die Arbeiten für den Generellen Entwässerungsplan (GEP) mit der Kanalreinigung und den Kanalfernsehaufnahmen. Die Fertigstellung des Kanalisationskatasters verzögerte sich auf Grund von fehlenden Grundlagendaten (Ausführungspläne, Datenerhebung der Vermessung usw.).

Schwerpunktmässig befasste sich die GEP-Bearbeitung mit den Zustandsberichten (Gewässer, Fremdwasser, Kanalisation, Versickerung, Einzugsgebiet, Gefahrenbereiche).

Die Gemeinde Oftringen liess 1993 durch das geologische Büro Dr. Heinrich Jäckli AG, Baden, den Zustandsbericht Versickerung erstellen. Der Zustandsbericht Versickerung gibt Auskunft über die Untergrundverhältnisse bezüglich den Versickerungsmöglichkeiten von unverschmutztem Meteorwasser. Er beantwortet die Frage, in welchen Gebieten der Gemeinde Oftringen Versickerungen möglich sind und wo die Versickerung verboten ist. Er diente in den vergangenen Jahren als Beurteilungsgrundlage bei Bauvorhaben, ob eine Versickerung von Meteorwasser möglich ist oder nicht. Im Rahmen der Bearbeitung des GEP entschied sich der Gemeinderat, den Zustandsbericht Versickerung (Versickerungskarte und Erläuterungen) zu überarbeiten und aktualisieren. Die überarbeitete Versickerungskarte dürfte anfangs 2003 vorliegen.

Abfallentsorgung

Kehricht, Sperrgut und Kadaver

Der erzo wurden zugeführt:

	2002	2001
Kehricht und Sperrgut	1'535,40 Tonnen	1'459,64 Tonnen
Kadaver und Fleischabfälle	*8,00 Tonnen	7,98 Tonnen

* Der Vergleich mit dem Jahr 2001 ist nicht aussagekräftig, da neu kleine Mengen kostenlos entsorgt werden können. In diesen Fällen muss auch kein Waagschein ausgefüllt werden, daher fehlen diese Mengenangaben.

Grünabfuhr	752,69 Tonnen	742,15 Tonnen
------------	---------------	---------------

Hauptsammelstelle

Es wurden abgeliefert und entsorgt:

	2002	2001
Verpackungsglas	53,89 Tonnen	48,34 Tonnen
Bauschutt	17 Mulden	20 Mulden
Sammelschrott	96,62 Tonnen	82,50 Tonnen
Aluminium / Weissblech	5,04 Tonnen	4,70 Tonnen
Öle und Fette	16 Fässer	8 Fässer
Papier und Karton	191,19 Tonnen	159,50 Tonnen
brennbares Sperrgut	62 Mulden	54 Mulden
Kühlgeräte	26 Stück	21 Stück
nicht brennbare Abfälle mit Entsorgung in die Deponie Rothacker (Walterswil)	14 Mulden	9 Mulden

Quartiersammelstellen

Aus den Sammelbehältern wurden gesamthaft entsorgt:

	2002	2001
Verpackungsglas	204,88 Tonnen	148,89 Tonnen
Aluminium / Weissblech	16,52 Tonnen	10,70 Tonnen

Häckseldienst

Der Häckseldienst in den Monaten März und November wurde von 80 (Vorjahr: 90) Liegenschaftseigentümern in Anspruch genommen.

Papier- und Kartonsammlungen

Aus 6 (Vorjahr: 6) Papier- und Kartonsammlungen der Schulen resultierte ein Gewicht von 528,98 Tonnen (516,43). Vom Werkhof werden jeweils 7 Mitarbeiter und 5 Fahrzeuge zur Unterstützung eingesetzt.

Vorgezogene Entsorgungsgebühr (VEG) - Getränkeverpackungen aus Glas

Seit dem 1. Januar wird auf den Getränkeverpackungen aus Glas eine vorgezogene Entsorgungsgebühr (VEG) erhoben (Verordnung über Getränkeverpackungen vom 5. Juli 2000). Die Gebühr wird bei inländischen Herstellern von Glasflaschen, bei Importeuren leerer Glasflaschen und bei Importeuren von Getränken in Glasflaschen erhoben. Auf die im Inland wieder verwendeten Flaschen wird beim erneuten Gebrauch keine weitere VEG erhoben.

Die Gemeinden müssen für die getrennte Sammlung und Verwertung des Altglases sorgen und erfüllen damit eine vom Bund vorgegebene Aufgabe. Dafür erhalten sie direkte Entschädigungen. Die Gemeinden können die Altglasentsorgung und ihren Entschädigungsanspruch einer Organisation übertragen (z.B. Zweckverband, Entsorgungsunternehmen usw.). Dritte können Entschädigungen erhalten, wenn ihre Tätigkeit die Gemeinden bezüglich der Altglasentsorgung entlastet.

Ein Grossteil der Einnahmen - jährlich über 20 Millionen Franken - soll direkt oder via Abfallverbände an die Gemeinden fließen. Die restlichen Gelder werden für die Information der Öffentlichkeit sowie für den Administrationsaufwand verwendet. Die Gemeinden erhalten so einen wesentlichen Beitrag an die Kosten der Sammlung, des Transports und der Aufbereitung des Altglases.

Die Rückerstattungen sind zum heutigen Zeitpunkt noch schwierig abzuschätzen. Die erste Auszahlung - gestützt auf die Sammelergebnisse 2002 - erfolgt ab Mitte 2003. Sie dürfen sich nach Angaben der Abteilung für Umweltschutz in der Grössenordnung von Fr. 50.-- - 70.--/pro Tonne bewegen. Allerdings genügen die jetzt festgelegten Gebühren nicht, um sämtliche Kosten der Gemeinde zu decken. Die Kosten betragen je nach Sammelsystem ca. Fr. 120.-- pro Tonne.

Tierkadaversammelstelle

Seit dem Frühjahr ist die regionale Tierkadaversammelstelle der erzo in Betrieb. Die erzo hat sich gemäss Vertrag verpflichtet, Tierkadaver bis zu einem maximalen Gewicht von 800 kg anzunehmen und zu entsorgen. Das Minimalgewicht beträgt 200 kg.

Friedhof

Anzahl Bestattungen

Im Berichtsjahr ergaben sich:

Erdbestattungen

in Reihengräber (neu)	11	
in Familiengräber	4	
im Grab des Ungenannten	0	
in Kinder-Reihengrab	1	16
	<hr/>	

Urnenbestattungen

in neue Reihen- oder Familiengräber	5	
in Urnen-Nischenwand	1	
im Urnenhain	34	
im Grab des Ungenannten	12	
in bestehende Reihen-, Familien- und Urnenreihengräber	7	59
	<hr/>	

Total **75**

Der Anteil der Urnenbeisetzungen betrug 78,7 % (Vorjahr: 76,8 %).

Im Weiteren wurde ein Grabfeldteil abgeräumt und die frei werdende Fläche mit Rasen angesät.

Auf Seite Kirchweg fertigten Mitarbeiter des Werkhofes ein neues Eingangstor an.

Verschiedenes

Personelles

Am 1. September trat René Christen die Stelle als Projektleiter Hochbau in der Abteilung Bauen Planen Umwelt an. Er ersetzte René Deiss, welcher den Dienstleistungsbetrieb Ende August verliess.

Verkehr

Verkehrskommission

Anzahl Kommissionssitzungen: 6

Die Verkehrskommission befasste sich im letzten Jahr schwerpunktmässig mit der kommunalen Parkraumplanung. Sie erarbeitete die Parkraumplanung in Zusammenarbeit mit dem Verkehrsplaner, Stefan Ballmer, Aarau. Die Vernehmlassung dauerte vom 11. November bis zum 10. Dezember 2002. Am 14. November 2002 informierten der Verkehrsplaner und die Gemeindevertreter über die Parkraumplanung.

Die kommunale Parkraumplanung ist sehr komplex. Verschiedene Vernehmlassungsteilnehmer konnten die Wirkung der einzelnen Bestimmungen der Parkraumplanung kaum abschätzen. Wiederum andere bezweifelten generell die Notwendigkeit von Parkierungsregelungen. Das Kosten-Nutzen-Verhältnis wird angezweifelt.

Hingegen zeichnet sich ein Grundkonsens beim unentgeltlichen Dauerparkieren auf öffentlichem Grund ab. Hier teilen die Vernehmlasser weitgehend die Meinung der Verkehrskommission und des Gemeinderates, dass diese Parkplätze bewirtschaftet werden sollten. Dem festgestellten Handlungsbedarf können sich die Parteien und Einzelmitglieder anschliessen.

Eine Ortspartei beantragte eine Fristverlängerung. Die Abteilung Bauen Planen Umwelt stimmte diesem Begehren zu. Die Vernehmlassung zur Parkraumplanung kann erst anfangs 2003 abgeschlossen werden. Anschliessend hat der Gemeinderat über die stufenweise Umsetzung der Parkraumplanung zu entscheiden.

Die Kommission nahm die Ergebnisse der Verkehrserhebungen der Strassenzüge Dorfstrasse, Ächerligasse, Gässli und Schwarzhaar zur Kenntnis. Bereits im Jahr 2000 - vor Inangriffnahme der Sanierung des Knotens Obristhof - liess der Gemeinderat Verkehrserhebungen (Kontaktschlaufen und Handzählungen) durchführen. Der Gemeinderat wiederholte die Erfassung der Verkehrsflüsse im Frühsommer. Auf Grund dieser Vorher- und Nachher-Untersuchungen können Aussagen zur Verkehrsentwicklung, z.B. zu Verkehrsverlagerungen auf andere Gemeindestrassen, gemacht werden.

Weiter liess sich jeweils über die kantonalen und kommunalen Projekte informieren. Bei den Kantonsstrassenprojekten waren es: die Knoten Birchenfeld und Kirchstrasse an der Zofingerstrasse K234, die Wiggertalstrasse NK204 mit dem Abschnitt der Spange Untere Brühlstrasse bis zur KVA, den Verursacherknoten Perry Center K235 und Spitalweid II K104 und der Spurenplan A1/K104.

Bei den kommunalen Projekten waren es: Ausbau Weichlerweg, Trottoirprojekt Heidengässli, Bauprojekt Gässli, das Reglement über die Finanzierung von Erschliessungsanlagen, die Machbarkeitsstudie Trottoir Neue Bühnenbergstrasse, Erschliessung Schwarzhaar, Verkehrsbeschränkungen auf Gemeindestrassen, Bereinigung Privatstrassen, Begehren für einen Fussgängerstreifen bei der Bushaltestelle Lerchenfeld K104, die Verkehrsbeschränkung Bergliweg.

Die Verkehrskommission befasste sich mit den kantonalen Vorhaben (Wiggertalstrasse, Knoten Lanz, Knoten Birchenfeld, Knoten Wegweiser) und den kommunalen Projekten (Oberfeld- und Lindenhofstrasse, Ausbau Weichlerweg, Sanierung Langerweg, Heidengässli).

Arbeitsgruppe "Überführung Privatstrassen"

Anzahl Sitzungen: 3

In der Gemeinde Oftringen sind in den letzten Jahrzehnten verschiedene Privatstrassen entstanden. Die Gründe dafür sind vielgestaltig. Verschiedentlich lehnten der Einwohnerrat, die Einwohnergemeindeversammlung oder die Einwohner in Referendumsabstimmungen Planungen, Projekte oder Kredite für Erschliessungen (KVA-Zubringer, Schneckenberg, Bühnenberg) ab. Erschliessungswilligen Grundeigentümern blieb bisweilen keine andere Wahl, als ihre Grundstücke auf privater Basis zu erschliessen. Oft entstanden parzellenweise Erschliessungen mit unterschiedlichem Ausbaustandard. Das kantonale Baugesetz lässt auch in Zukunft Privaterschliessungen ausdrücklich zu.

Die Zuständigkeit für die Übernahme von Privatstrassen in das Gemeindestrassennetz liegt beim Gemeinderat (Gemeindegesezt, Gemeindeordnung). Die Übernahme von Privatstrassen durch die Gemeinden ist im Baugesetz nicht geregelt. Grundsätze zur Übernahme sind in der rechtskräftigen Bauordnung der Gemeinde Oftringen festgelegt.

Die Privatstrassen in Oftringen entstanden im Laufe von mehreren Jahrzehnten. Die Überführung sämtlicher Privatstrassen in den Gemeinbesitz ist kurzfristig nicht möglich. Es müssen mit den Grundeigentümern Gespräche über die Übernahmbedingungen geführt werden. Dazu sind auch Abklärungen über den Zustand der Privatstrassen erforderlich. Bei der Überführung der Privatstrassen gilt grundsätzlich das Prinzip der Freiwilligkeit. Der Gemeinderat will keine Privatstrasse gegen den Willen der jeweiligen Eigentümer übernehmen. Zudem muss für die Übernahme einer Privatstrasse grundsätzlich ein öffentliches Interesse bestehen.

Die Gemeinde Oftringen übernimmt in Anlehnung an die aargauische Praxis nur ausgebaute, vermarkte und gemäss Baubewilligung erstellte Privatstrassen (inkl. Werkleitungen, Beleuchtung usw.) in das Gemeindegut. Mit der Übernahme von Privatstrassen ins Gemeindegut ist die Gemeinde zukünftig verantwortlich für den Unterhalt (Entwässerung, Werkleitungen, Beleuchtung, Reinigung, Winterdienst, usw.),

die Erneuerung und für die Werkeigentümerhaftung. Diese Aufwendungen der öffentlichen Hand entsprechen dem Gegenwert für die unentgeltliche Abtretung. Der Gemeinderat hat in den vergangenen Jahren verschiedene ausgebauten Privatstrassen in das Gemeindegebiet überführt.

Der Gemeinderat beschloss im Frühjahr die Einsetzung einer Arbeitsgruppe zur Behandlung der Privatstrassen. In der Arbeitsgruppe sind die Parteien EVP, SVP, FDP und Parteilose Oftringen vertreten. Sie hat die Aufgabe, den Gemeinderat zu beraten und ihm Grundlagen zur Abgrenzung von Privat- zu Gemeindestrassen zu beschaffen sowie Vorschläge zur Übernahme von Strassen in den Gemeindebesitz zu unterbreiten.

Die Arbeitsgruppe legte in einem ersten Arbeitsschritt die Grundsätze und Kriterien für die Übernahme von Privatstrassen fest. Sie sollen einfach, klar und verständlich sein. Es handelt sich hauptsächlich um folgende sieben Unterscheidungsmerkmale: Öffentliches Interesse, Strassennetzbeurteilung, Ausbaustandard/Instandstellung/Kosten, Baubewilligungen, Freiwilligkeit der Übernahme, Kosten, Behandlung der im Privatbesitz verbleibenden Strassen. Die Grundsätze und Kriterien werden von der Arbeitsgruppe laufend überprüft, ergänzt oder korrigiert.

Die Arbeitsgruppe hat sämtliche Privatstrassen (ca. 13 km) innerhalb des Baugebietes jeweils vor Ort begutachtet. Sie wertete die Begehungen der Privatstrassen aus und legte für den Teil Nord und den Teil Süd ein provisorisches Netz der zu übernehmenden Strassen fest.

Als nächster Schritt (2. Lesung) überprüft die Arbeitsgruppe die aus erster Lesung vorgeschlagenen und zu übernehmenden Privatstrassen und wertet die Umfrage von Herrn Bruno Rügger aus. Die Arbeitsgruppe hat sich zum Ziel gesetzt, bis zum Juni 2003 dem Gemeinderat den Schlussbericht mit den entsprechenden Anträgen zu stellen. Die Überführung von Privatstrassen in das Eigentum der Gemeinde erfolgt anschliessend schrittweise.

Elektrizitäts- und Wasserversorgung

Kommission der Elektrizitäts- und Wasserversorgung

Gedanken des Präsidenten

Die Diskussionen um Strom, Abfall und Verkehr zeigen deutlich, dass die Versorgung wie die Entsorgung von Gütern des täglichen Bedarfs aktueller den je ist. Die Elektrizitäts- und Wasserversorgung Oftringen kann und will sich diesen Diskussionen nicht verschliessen. Auf der operativen Seite sind auch 2002 die Anstrengungen zur Erhaltung des weitverzweigten Versorgungsnetzes fortgeführt worden. Das Ziel ist eine sichere, unterbrechungsfreie Versorgung mit den wichtigen Gütern Strom und Wasser zu garantieren. Zusätzlich hat sich eine Arbeitsgruppe mit der Frage nach einer zukunftsgerichteten Strategieentwicklung intensiv auseinandergesetzt. Die offen geführte Meinungsbildung hat als Voraussetzung für eine zukünftige Struktur folgende Punkte, die auf jeden Fall erfüllt sein müssen, ergeben:

- Versorgungssicherheit der Elektrizitäts- und Wasserversorgung gewährleisten
- Mitsprache der Gemeinde in allen Versorgungsbereichen, ganz besonders bei der Wasserversorgung, sicherstellen
- Service-Public sicherstellen (Gleichbehandlung der Kunden)
- Bildung der jeweils zweckmässigsten juristischen Form
- Nutzung von Synergien

Durch die eingehenden Auseinandersetzungen und sorgfältigen Erwägungen besteht die Ansicht, dass mit erster Priorität die unternehmerischen Aspekte überprüft und unabhängig von der Rechtsform optimiert werden sollen. Erst im Anschluss ist die Diskussion über die adäquate Rechtsform angezeigt. Die Mehrheit der Arbeitsgruppe ist klar der Meinung, dass ein Verkauf der Elektrizitätsversorgung aus finanzpolitischen Gründen zur Zeit kein Thema ist.

Aufgaben der Kommission im Berichtsjahr

Die Kommission hat an 7 Sitzungen die Geschäfte der Elektrizitäts- und Wasserversorgung beraten und dem Gemeinderat zum Beschluss unterbreitet.

- Rechenschaftsbericht 2001
- Finanz- und Investitionsplan 2003 – 2007
- Budget 2003
- Strompreisrabatt ab 1. Oktober 2002
- Überprüfung der Rechtsform EWVO

Betriebsleitung

Management-System nach ISO 9001:2000

Im zweiten Halbjahr 2002 fand schon das zweite Mal das jährliche Routineaudit durch die Schweizerische Vereinigung für Qualitäts- und Management-Systeme (SQS) statt. Die Elektrizitäts- und Wasserversorgung mit den zertifizierten Bereichen Elektrizität, Wasser, Strassenbeleuchtung und Energieverrechnung durfte nach diesem Audit einen positiven Audit-Bericht entgegennehmen. Dies gilt als laufende Überprüfung des Managementssystems und gleichzeitig als Vorbereitung für das alle drei Jahre stattfindende Wiederholaudit mit Zertifikat. Somit ist langfristig eine Kontinuität des Management-Systems sichergestellt.


Die kontinuierlich einflussenden Verbesserungen im System stehen zum Nutzen unserer Kundinnen und Kunden im Vordergrund.

Vollversorgung Naturstrom

Seit dem 1. Oktober 2002 haben die Haushalt-Stromkunden von Oftringen die Möglichkeit, über ein Anmeldeformular, eine Vollversorgung mit Naturstrom, im Aufpreisprinzip, zu beziehen. Das entsprechende Anmeldeformular wurde mit der Akontorechnung im Dezember 2002 verschickt und kann bei Bedarf auf der Internet-Homepage der Gemeinde Oftringen (www.oftringen.ch) nachgelesen und gegebenenfalls online bestellt werden. Folgende drei Naturstrom-Produkte sind vorgesehen:

Naturstrom Blue: (Aufpreis 2 Rp./kWh)

100% Wasserkraft aus mittleren und grösseren Werken



Naturstrom Azur: (Aufpreis 8 Rp./kWh)

80% Wasserkraft

18% Biomasse-Energie

2% Solarenergie



Naturstrom Sky: (Aufpreis 24 Rp./kWh)

50% Wasserkraft

30% Biomasse-Energie

20% Solarenergie



Modernes Geografisches Informationssystem (GIS)

Das vom Souverän am 28. September 2000 bewilligte Geografische Informationssystem (GIS) konnte im Juni 2001 in den Räumlichkeiten der Elektrizitäts- und Wasserversorgung in Betrieb genommen werden.

Als Grundlage für die Erstellung eines digitalen Leitungskatasters mussten die Vermessungsdaten der Gemeinde Oftringen, im Baugebiet ausserhalb des Autobahnperimeters nach der Norm AV93, neu aufgenommen werden. Im Bereich des Autobahnperimeters waren die Daten der Liegenschaften bereits digital vorhanden und konnten mit kleinem Aufwand nach der entsprechenden Norm aufgearbeitet werden.

Im Oktober 2001 wurde mit der Erstellung des digitalen Leitungskatasters Wasser begonnen und konnte Ende 2002 erfolgreich abgeschlossen werden. Parallel dazu wurden jeweils sämtliche laufenden Projekte Elektrisch und Wasser schon mit dem neuen Instrument bewerkstelligt. Der digitale Leistungskataster Elektrisch ist das komplexeste und somit auch das aufwändigste Planwerk. In einem einzelnen Quartier konnte der digitale Leitungskataster Elektrisch, ohne Strassenbeleuchtung, schon erstellt werden.



Elektrizitätsversorgung

Projekte, Erschliessungen, Sanierungen

- Neuvermessung und -vermarkung
- Digitale Leitungskataster (GIS)
- Projekt Sanierung Winterhalde
- Ausführung Erschliessung Kaserloch/Hottigergasse
- Ausführung Teilerschliessung Hagmannstrasse
- Ausführung Erschliessung Weichlerweg
- Neubau Trafostation Aeschwuhstrasse
- Ausführung MS- /NS-Verkabelung Weichlerrain - Schürli - Lauterbach
- Ausführung MS-Verkabelung Bifang - Winterhalde
- Ausführung Erweiterung Strassenbeleuchtung Heidengässli
- Ausführung Sanierung Zollhaus - Aeschenbach - Finsterthüelen
- Ausführung Sanierung Langernweg (Trafostation) 2. Etappe
- Ausführung Sanierung Langernweg 3. Etappe
- Sanierung Beleuchtung Untere Hauptstrasse 1. Etappe

Statistische Angaben

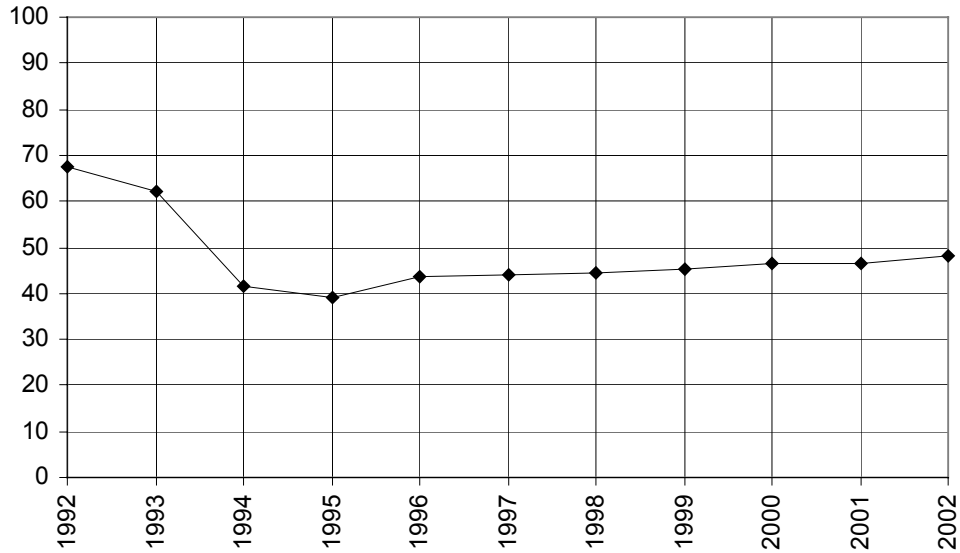
Anlagen	Ende 2002	Ende 2001	Ende 2000
<i>Verteilnetz 16 kV:</i>			
Länge MS-Kabel	31'139 m	28'791 m	26'932 m
Länge Freileitung MS	1'181 m	1'181 m	2'727 m
Holzmasten MS	33 Stück	33 Stück	78 Stück
Betonmasten MS	3 Stück	3 Stück	4 Stück
<i>Verteilnetz 400 V:</i>			
Länge NS-Kabel	129'761 m	120'220 m	117'653 m
Länge Freileitung NS	8'780 m	9'754 m	10'624 m
Holzmasten NS	212 Stück	236 Stück	256 Stück
<i>Transformatorstationen:</i>			
gemeindeeigene TS	44 Stück	40 Stück	38 Stück
gemeinsame TS	5 Stück	2 Stück	2 Stück
firmeneigene TS	4 Stück	4 Stück	5 Stück
<i>Transformatorleistung:</i>			
der gemeindeeigenen Trafos	23'030 kVA	22'050 kVA	21'700 kVA
der firmeneigenen Trafos	6'240 kVA	4'850 kVA	5'150 kVA
<i>Kabelverteilkabinen:</i>			
KVK im Netz	169 Stück	162 Stück	160 Stück

Zähler Tonfrequenzsteuerung:

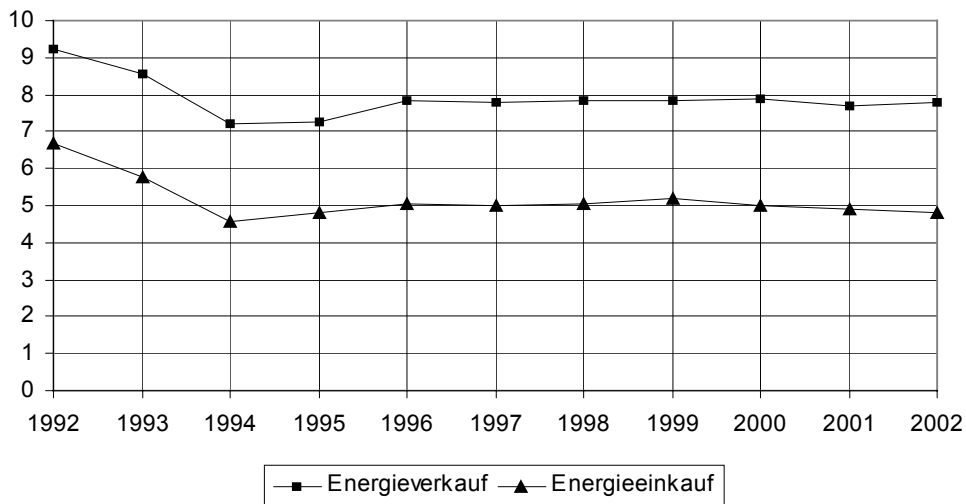
Zählereinkauf	159 Stück	105 Stück	111 Stück
Zählerrevisionen	72 Stück	¹⁾ 109 Stück	¹⁾ 70 Stück
Neueichungen	159 Stück	188 Stück	55 Stück
Empfängereinkauf	50 Stück	100 Stück	100 Stück
Betrieb	kWh	kWh	kWh
Energiebezug vom AEW	48'047'940	46'627'537	46'440'435
Netzverluste und Eigenverbrauch (3,19%)	1'531'202	2'373'069	1'303'391
Haushalt	18'704'341	18'131'985	18'207'723
Heizungen + Wärmepumpen	3'422'710	3'304'281	3'440'324
Gewerbe + Landwirtschaft	6'831'747	6'609'353	6'639'177
Industrie NS	6'020'695	5'446'634	6'055'021
Industrie MS	11'537'245	10'762'215	10'794'799

¹⁾ Die Zählerrevision beinhaltet zwei ausserordentliche Eichungen.

Energieumsatzentwicklung in Mio. kWh (hydrologisches Jahr)



Energieumsatzentwicklung in Mio. Fr. (hydrologisches Jahr)



Hausinstallationskontrolle

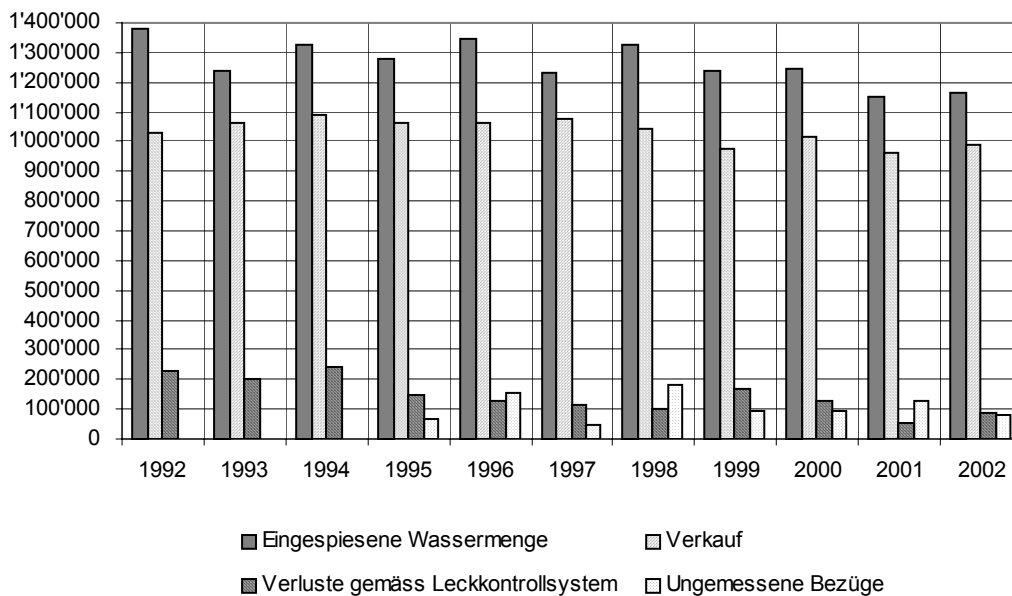
Kontrollarten	2002	2001	2000
Abnahmekontrollen	42	58	64
Nachkontrollen, periodische Kontrollen	125	96	116
Baustellenkontrollen	7	8	7

Wasserversorgung

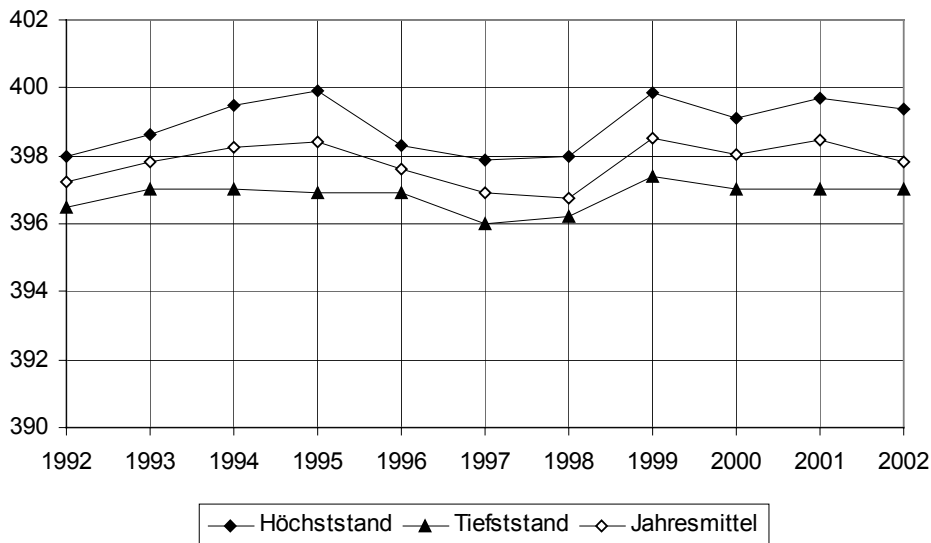
Projekte, Erschliessungen, Sanierungen

- Neuvermessung und -vermarkung
- Digitale Leitungskataster (GIS)
- Erschliessung Kaserloch/Hottigergasse
- Teilerschliessung Hagmannstrasse
- Erschliessung Weichlerweg
- Ersatz Wasserleitung Lindenrain
- Ersatz Wasserleitung Untere Hauptstrasse
- Ersatz Wasserleitung Aeschwuhstrasse - Heidengässli - Äussere Luzernerstrasse
- Ersatz Wasserleitung Ruhbank

Wassereinspeisung / Verkauf / Verluste in m³



Grundwasserstände m ü.M.



Kritischer Punkt der Wasserförderung: 390.00 m ü.M.

Trinkwasserüberwachung

Das Trinkwasser aus dem Pumpwerk Kleinfeld und den Quellen Freihof / Stampfi wies zum Zeitpunkt der Probenahmen eine in chemischer und bakteriologischer Hinsicht einwandfreie Trinkwasserqualität auf.

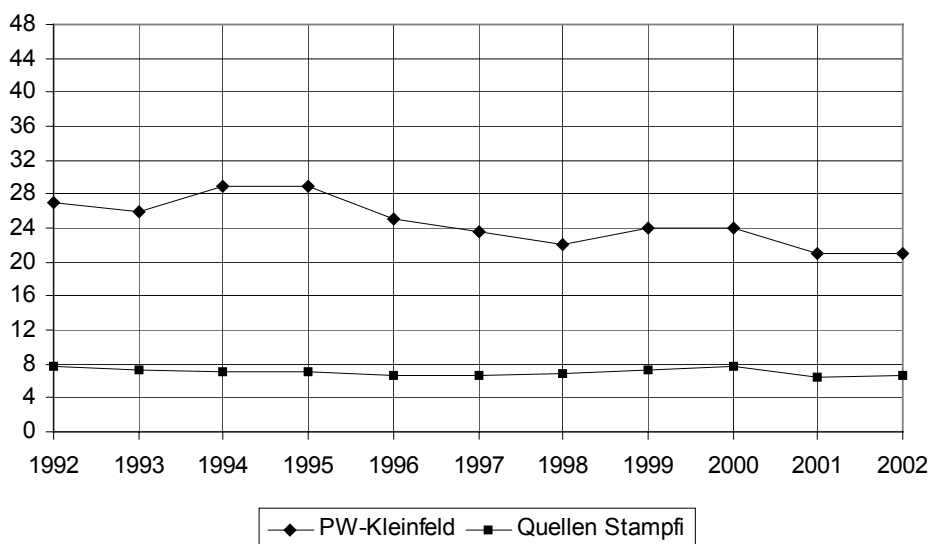
In den folgenden zwei Grafiken sind das Nitrat (NO_3) und die Summe der chlorierten Lösungsmittel (CLM) ersichtlich.

Trinkwasserüberwachung Nitrat (NO_3)

Betreffend Nitrat im Grund- und Quellwasser sind geringe Änderungen festzustellen.

Nitrat (NO_3)

mg/l



Nitrat (NO₃)

Qualitätsziel Schweizerisches Lebensmittelbuch
Zulässiger Toleranzwert

25 mg / l
40 mg / l

Definition des Begriffs Toleranzwert:

FIV Art. 2, Abs. 3:

Der Toleranzwert ist die Höchstkonzentration, bei dessen Überschreitung das Lebensmittel als verunreinigt oder sonst im Wert vermindert gilt.

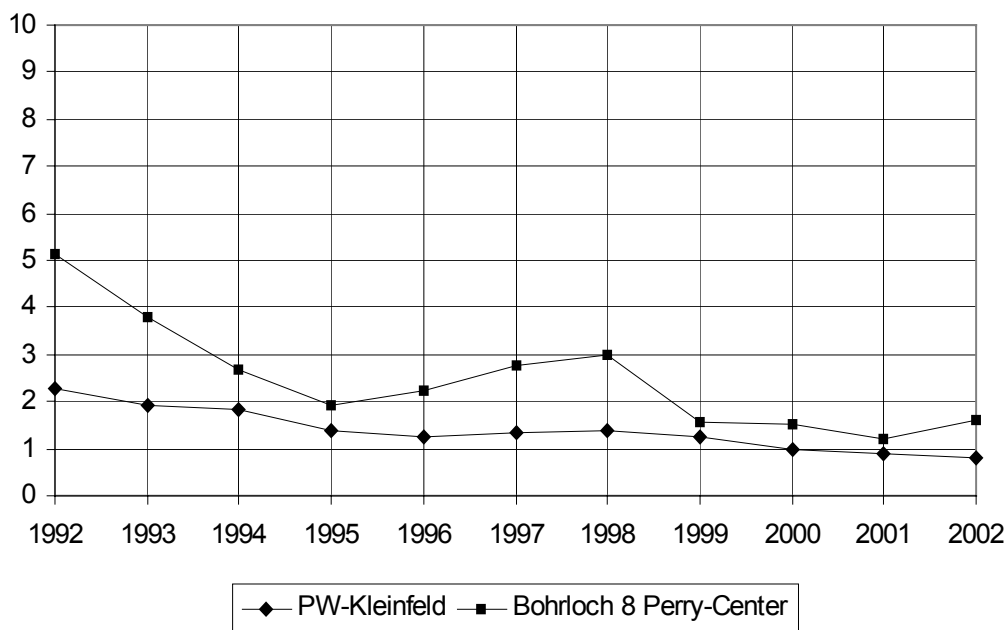
Das Jahresmittel des Grundwasserspiegels zeigt seit 1990 weiterhin seine zyklische Zu- und Abnahme. Die steigende Tendenz zwischen 1998 und 1999 weist im Jahr 2000 wieder eine leichte Rückläufigkeit auf.

Trinkwasserüberwachung CLM (Chlorierte Lösungsmittel)

Zur Überwachung der Belastung werden vierteljährlich Grundwasserproben auf CLM untersucht. Die CLM-Belastung ist tendenziell rückläufig.

Summe CLM (Chlorierte Lösungsmittel) Jahresmittel

µg / l



CLM Summentoleranzwert

10 µg / l

mg = Milligramm, 1 Tausendstel

µg = Mikrogramm, 1 Millionstel

Statistische Angaben

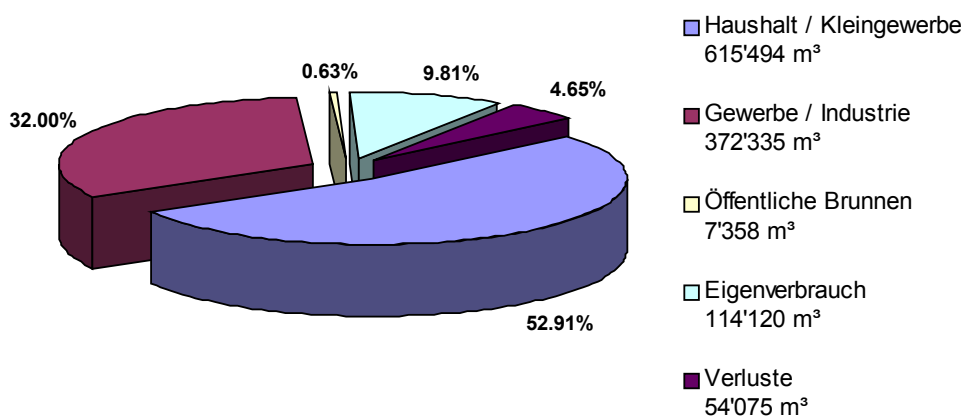
Grundwasserspiegel

	2002	2001	2000
– Höchststand	399.40 m	399.70 m	399.10 m
– Tiefststand	397.00 m	397.00 m	397.00 m
Hydranten	516 Stück	514 Stück	512 Stück
Hauptleitungen (Angaben gemäss GIS-System)	67.1 km	66.9 km	66.4 km
Hausanschlussleitungen (Angaben gemäss GIS-System)	37.3 km	36.8 km	36.3 km

	2002	2001	2000
Grundwassermenge	1'014'057 m ³	1'001'592 m ³	1'112'659 m ³
Quellwassermenge	149'325 m ³	146'589 m ³	131'935 m ³
Total eingespeiste Wassermenge	1'163'382 m ³	1'148'181 m ³	1'244'594 m ³
Wasserverkauf	987'829 m ³	963'726 m ³	1'019'332 m ³
Brunnen ohne Wassermesser	7'358 m ³	6'044 m ³	5'992 m ³
Verluste gemäss LKS (Leckkontrollsystem)	54'075 m ³	56'175 m ³	76'125 m ³
Eigenverbrauch (Ungemessene Bezüge, Bauwasser, Feuerwehr, Strassen- und Kanalisationsreinigungen)	114'120 m ³	122'236 m ³	143'145 m ³
Bleibende Verluste (kleine, nicht aufgefundene Lecks)	1,8 l/Min./km	1,9 l/Min./km	2,6 l/Min./km

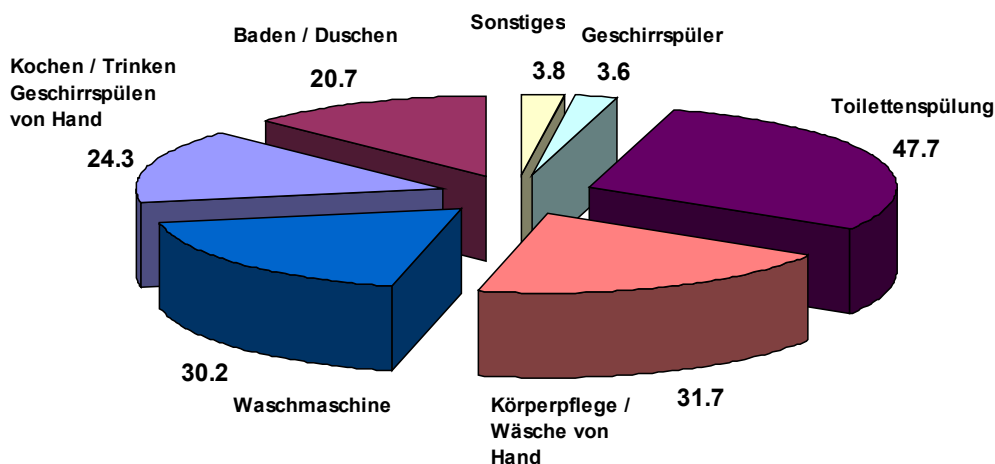
Nach einer durchgeführten Rohruntersuchung auf Leckverluste sollten die bleibenden Verluste einen Wert von 3,0 l/Min. pro km nicht überschreiten.

Wasserverbrauch nach Kundengruppen in Oftringen



Durchschnittlicher Wasserverbrauch in schweizer Privathaushalt 162 Liter pro Einwohner und Tag

(Quelle: SVGW)



Steuerwesen

Im Jahr 2002 wurden erstmals einjährige Steuerveranlagungen (2001) erstellt. Das System der Gegenwartsbesteuerung bringt es mit sich, dass die definitiven Steuerveranlagungen erst im Folgejahr erstellt werden können. Nach einigen Anlaufschwierigkeiten wurde der Systemwechsel vom grössten Teil der Bevölkerung gut aufgenommen.

Mit der Veranlagungsarbeit konnten wir erst im Mai beginnen, da das neue EDV-Programm erst zu diesem Zeitpunkt zur Verfügung stand. Die Zielvorgabe des Kantons für die Veranlagungen 2001 bis im Dezember 2002 betrug 65%. Erfreulicherweise konnten wir dieses Ziel trotz personellem Unterbestand erreichen.

Dank der Bewilligung von 1,5 Stellenpensen durch die Gemeindeversammlung vom 19. September 2002 konnte der Personalbestand nun entsprechend angepasst werden.

Auch im Berichtsjahr wurde der Aus- und Weiterbildung des Personals grosses Gewicht beigemessen. Es gilt, in einem sich ständig wandelnden Umfeld der Fachkompetenz immer mehr Aufmerksamkeit zu schenken.

Kennzahlen per 31. Dezember 2002

	2002	2001
Anzahl Steuerpflichtige	5'948	6'044
Definitive Veranlagungen 2001	3'870	
Sitzungen der Steuerkommission	4	4

Steuerfüsse

	2002	2001
Staatssteuern	114 %	114 %
Gemeindesteuern	110 %	110 %
Kirchensteuern reformiert	18 %	18 %
Kirchensteuern römisch-katholisch Aarburg	21 %	21 %
Kirchensteuern römisch-katholisch Zofingen	20 %	20 %
Kirchensteuern christkatholisch	15 %	15 %

Steuerergebnisse

	Rückstände aus Vorjahren und Nachträge	Sollbeträge 2002	Total
	in Fr.	in Fr.	in Fr.
Netto Sollbeträge			
Staatssteuern	866'383.00	16'890'261.20	17'756'644.20
Gemeindesteuern	832'209.30	16'321'845.35	17'154'054.65
Ref. Kirchensteuern	-551.60	1'302'170.90	1'301'619.30
Röm.-kath. Kirchensteuern Aarburg	47'101.50	432'762.20	479'863.70
Röm.-kath. Kirchensteuern Zofingen	22'289.00	424'206.00	446'495.00
Christkath. Kirchensteuern Zofingen	1'149.00	16'252.40	17'401.40
Feuerwehrsteuern	15'854.50	230'181.40	246'035.90
Total	1'784'434.70	35'617'679.45	37'402'114.15

Einnahmen			
Staatssteuern	2'332'167.80	14'580'334.00	16'912'501.80
Gemeindesteuern	2'279'434.40	14'093'441.40	16'372'875.80
Ref. Kirchensteuern	116'702.10	1'137'230.00	1'253'932.10
Röm.-kath. Kirchensteuern Aarburg	85'075.60	351'899.20	436'974.80
Röm.-kath. Kirchensteuern Zofingen	55'724.70	366'602.40	422'327.10
Christkath. Kirchensteuern Zofingen	782.60	15'481.60	16'264.20
Feuerwehrsteuern	38'045.90	187'271.30	225'317.20
Total	4'907'933.10	30'732'259.90	35'640'193.00

Erläss und Verluste			
Staatssteuern	104'537.20	301.00	104'838.20
Gemeindesteuern	101'551.45	290.40	101'841.85
Ref. Kirchensteuern	5'271.10	0.00	5'271.10
Röm.-kath. Kirchensteuern Aarburg	2'484.30	1.10	2'485.40
Röm.-kath. Kirchensteuern Zofingen	3'801.60	51.90	3'853.50
Christkath. Kirchensteuern Zofingen	-34.10	0.00	-34.10
Feuerwehrsteuern	1'549.50	0.20	1'549.70
Total	219'161.05	644.60	219'805.65

Ausstände			
Staatssteuern	1'396'538.30	2'291'243.30	3'687'781.60
Gemeindesteuern	1'349'606.85	2'209'652.95	3'559'259.80
Ref. Kirchensteuern	96'517.50	164'940.90	261'458.40
Röm.-kath. Kirchensteuern Aarburg	42'858.70	80'861.90	123'720.60
Röm.-kath. Kirchensteuern Zofingen	32'207.40	57'551.70	89'759.10
Christkath. Kirchensteuern Zofingen	213.20	770.80	984.00
Feuerwehrsteuern	27'876.40	42'909.90	70'786.30
Total	2'945'818.35	4'847'931.45	7'793'749.80

Finanzwesen

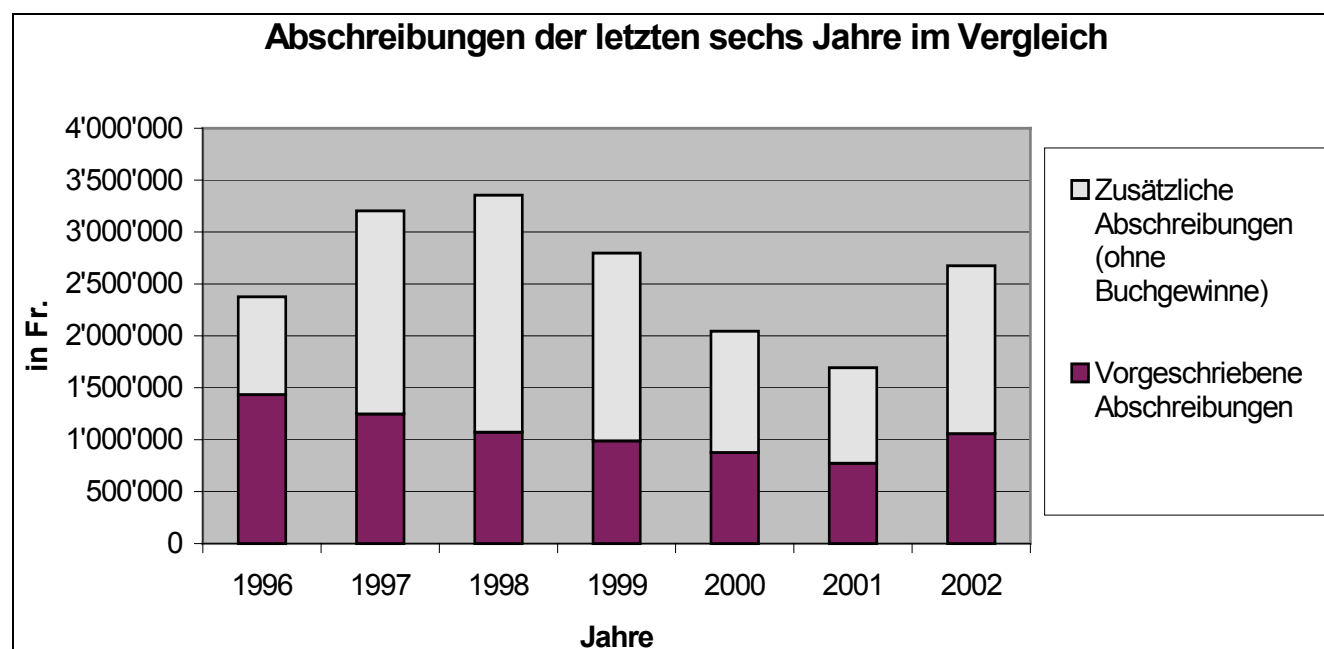
Analyse der Rechnung 2002

Die gesamten Abschreibungen der Einwohnergemeinde betragen im Jahre 2002 2.678 Mio. Franken (Vorjahr: CHF 1.693 Mio.). Die gesamten Abschreibungen von CHF 2.678 Mio. übersteigen die budgetierten Abschreibungen von CHF 1.474 Mio. um CHF 1.204 Mio.

Die Ursachen für dieses erfreuliche Resultat:

	in CHF
Mehrkosten bei den Beiträgen an Berufsschulen	51'000
Mehrkosten bei den Beiträgen an Spitäler und Krankenhäuser	375'000
Minderausgaben bei den Beiträgen an Kinderheime	- 132'000
Minderausgaben bei der Sozialhilfe	- 616'000
Minderausgaben bei den Kantons- und Gemeindestrassen	- 195'000
Mehrertrag bei den Steuern (netto)	- 630'000
Saldo der verschiedenen Budgetunter- und überschreitungen in allen Bereichen	- 57'000
Über dem Budget liegende Abschreibungen:	1'204'000

Leider ist nicht damit zu rechnen, dass sich diese Einsparungen, resp. Mehrerträge im Jahre 2003 vollständig wiederholen werden. Bei der Sozialhilfe kommt das neue Sozialhilfe- und Präventionsgesetz zum Tragen, welches voraussichtlich weniger Subventionen einbringt. Einzig bei den Steuererträgen scheint es wahrscheinlich, dass der Voranschlag 2003 wiederum übertroffen wird.



Mit dem Gesamttotal der Abschreibungen kann die Einwohnergemeinde neue Investitionen finanzieren, ohne sich neu zu verschulden. Erstmals seit längerer Zeit überstiegen im Jahre 2002 die Investitionen die Abschreibungen. Die Fremdfinanzierung der Einwohnergemeinde nahm damit wieder zu. Der Gemeinderat geht bei seinen Finanz-Planungen von einer Selbstfinanzierung von 2 - 3 Mio. Franken aus. Er hat auch die Investitionen der nächsten fünf Jahre auf diese Höhe ausgerichtet. Dieser Spielraum ist aber für die Investitionen einer Gemeinde mit 10'000 Einwohnern langfristig eher zu klein.

Eigenwirtschafts- und Zuschussbetriebe

Die Eigenwirtschafts- und Zuschussbetriebe stehen finanziell auf gesunden Füßen:

Altersheim inkl. Zwischentrakt

Nachdem bereits im Vorjahr ein Überschuss von CHF 411'934 resultierte, konnte das Jahr 2002 mit einem Rekordergebnis abgeschlossen werden. Durch die zusätzliche Nutzung von Alterswohnungen und des Altersheim-Altbaus konnte die Kostenstruktur verbessert werden. Zudem stieg der Personalbestand wegen dem ausgetrockneten Personalmarkt weniger schnell als dies die Zunahme der Pensionäre nötig gemacht hätte. Der Überschuss betrug CHF 494'679. Dieses Geld wird dringend für die Sanierung und Erweiterung des Altersheimes gebraucht.

Die Spezialfinanzierung (Rückstellungen für Sanierung und Ausbau Altersheim) beträgt nun CHF 982'621.

Alterswohnungen

Der Fehlbetrag betrug im Jahre 2002 CHF 330'953. Gleichzeitig wurden aber Abschreibungen von CHF 432'713 gemacht. Effektiv konnte daher nur die Differenz von CHF 101'760 zur Abschreibung der Alterswohnungen verwendet werden. Der Gemeinderat ist sich der Problematik der hohen buchhalterischen Bewertung der Alterswohnungen bewusst. Altersheim und Alterswohnungen wachsen stetig zusammen, weil die Alterswohnungen immer mehr als Zimmer für die Pensionäre genutzt werden. Der Gemeinderat sieht vor, Alterswohnungen und Altersheim nicht nur organisatorisch, sondern im Zeitpunkt der definitiven Umsetzung der Verschmelzung auch finanziell in einer Dienststelle zu vereinigen.

Wasserversorgung

Das Ergebnis der Wasserversorgung ist wie erwartet gut ausgefallen. Alle abgerechneten Investitionen sind bereits abgeschrieben, und es konnte eine Einlage von CHF 543'478 getätigt werden. Das Total der Rückstellungen beträgt nun netto CHF 1'791'007.

Diese Rückstellungen sind gerechtfertigt, da grössere Sanierungen wegen der zunehmenden Überalterung des Leitungsnetzes die Betriebsrechnung in Zukunft vermehrt belasten werden.

Abwasserbeseitigung

Die laufenden Kosten der Abwasserbeseitigung können nicht mehr durch die Abwasserbenützungsgebühren gedeckt werden. Aus diesem Grund hat die Gemeindeversammlung in den letzten Jahren die Gebührenansätze schrittweise erhöht. Trotzdem betrug die Entnahme aus den Reserven CHF 65'235 (Vorjahr: 25'140). Da die Investitionen durch den Eingang von Subventionen und hohen Kanalisationsanschlussgebühren (grosse Bauprojekte) einen Ertrag ergaben, erhöhten sich die Rückstellungen trotz der Entnahme auf CHF 1'913'811.

Dieses Geld wird zur Finanzierung der grossen Bauvorhaben benötigt, welche gemäss Finanz- und Investitionsplan auf die Gemeinde zukommen. Damit kann langfristig die notwendige Sanierung des Kanalisationsnetzes und der Abwasserreinigungsanlagen (Wert: über 100 Mio. Franken) finanziert werden. Der Finanz- und Investitionsplan 2003 - 2007 sieht Ausgaben von ca. 3.5 Mio. Franken vor. Weitere Projekte werden nach Abschluss der Generellen Entwässerungsplanung (GEP) dazukommen.

Abfallbeseitigung

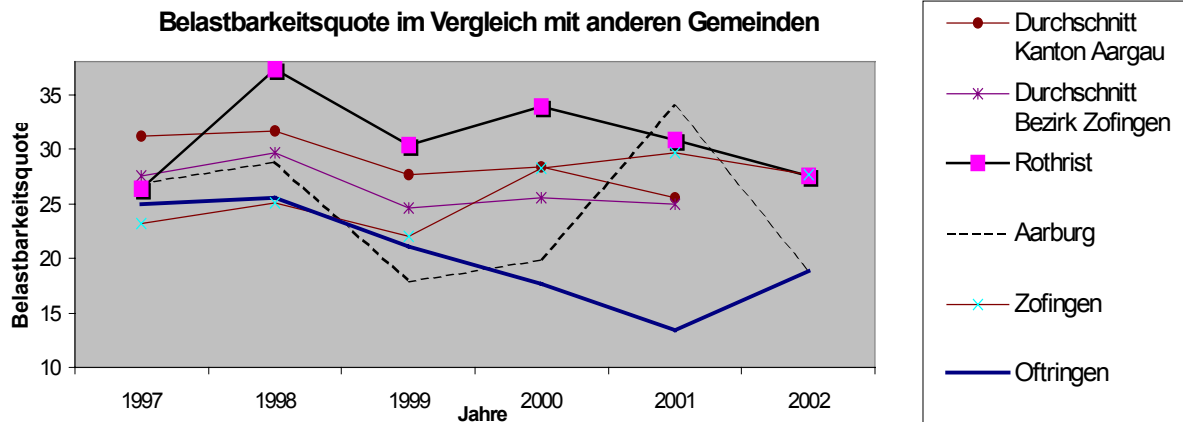
Der Fehlbetrag im Jahre 2002 betrug CHF 25'324. Das Guthaben der Abfallbeseitigung reduzierte sich damit auf CHF 178'341. Dieses Guthaben dient als Rückstellung für die im Umlauf befindlichen Kehrriechsäcke und zur Deckung zukünftiger Defizite aufgrund der Teuerung. Aufgrund der gesunden Finanzlage werden die Preise für Abfallsäcke und -marken weiterhin stabil bleiben. Die Auswirkungen durch den Verzicht auf die 2. Ofenlinie bleiben vorerst abzuwarten.

Elektrizitätsversorgung

Die Rechnung der Elektrizitätsversorgung schloss wiederum hervorragend ab. Die Investitionen von CHF 741'794 wurden durch die Abschreibungen von CHF 1.371 Mio. mehr als gedeckt. Die Elektrizitätsversorgung ist nach wie vor ein finanziell gesundes Unternehmen.

Konsequenzen und Ausblick

Die Veränderung der Finanzsituation der Gemeinde kann man - unter anderem - von der Entwicklung der Belastbarkeitsquote ablesen:



Die Belastbarkeitsquote sagt aus, wieviele Mittel für den Schuldendienst maximal zur Verfügung stehen. **Je höher die Quote, je besser die Finanzlage.** Konkret errechnet sich diese Kennzahl aus dem Verhältnis der Belastbarkeit (Abschreibungen + Nettozinsen) zum Steuerertrag. Diese Graphik zeigt also, dass die Oftringer Belastbarkeitsquote bis 2001 stetig sank. Aufgrund der speziellen Faktoren, welche zum guten Rechnungsabschluss 2002 geführt haben, kann aber nicht damit gerechnet werden, dass nun ein Trend in die Gegenrichtung einsetzt. Im Vergleich zu den Nachbargemeinden ist die Oftringer Belastbarkeitsquote immer noch sehr tief. Die Ausgangslage hat sich im Vergleich zum Vorjahr nicht stark verändert.

Es bestehen weiterhin Unsicherheiten rund um die zukünftigen Mehrbelastungen des Kanton Aargaus (Finanzpaket). Im Jahr 2004 kommen die zusätzlichen Kosten für die Modernisierung der Führung der Schule hinzu (ab Schuljahr 2003/04). Bei den Steuererträgen für das Jahr 2003 kann heute davon ausgegangen werden, dass der budgetierte Ertrag übertroffen wird. Der Verkauf von Bauland (Weichler) ist plangemäss angelaufen und wird in den nächsten Jahren zusätzliche Einnahmen in die Gemeindekasse bringen.

Die Zusammenarbeit mit anderen Gemeinden ist weiter in Abklärung. Vom Kanton vorgegebene Zusammenschlüsse bringen jeweils Mehrkosten (Zivilstandsamt, Regionalpolizei, usw.). Eigene Projekte, welche die Gemeinden selber anpacken, kommen nicht vom Fleck, weil keine grundsätzliche Einigkeit der Gemeinderäte über die einzuschlagende Zusammenarbeitsstrategie besteht. Jede Gemeinde sucht bei jedem Projekt jeweils nur ihren eigenen Vorteil.

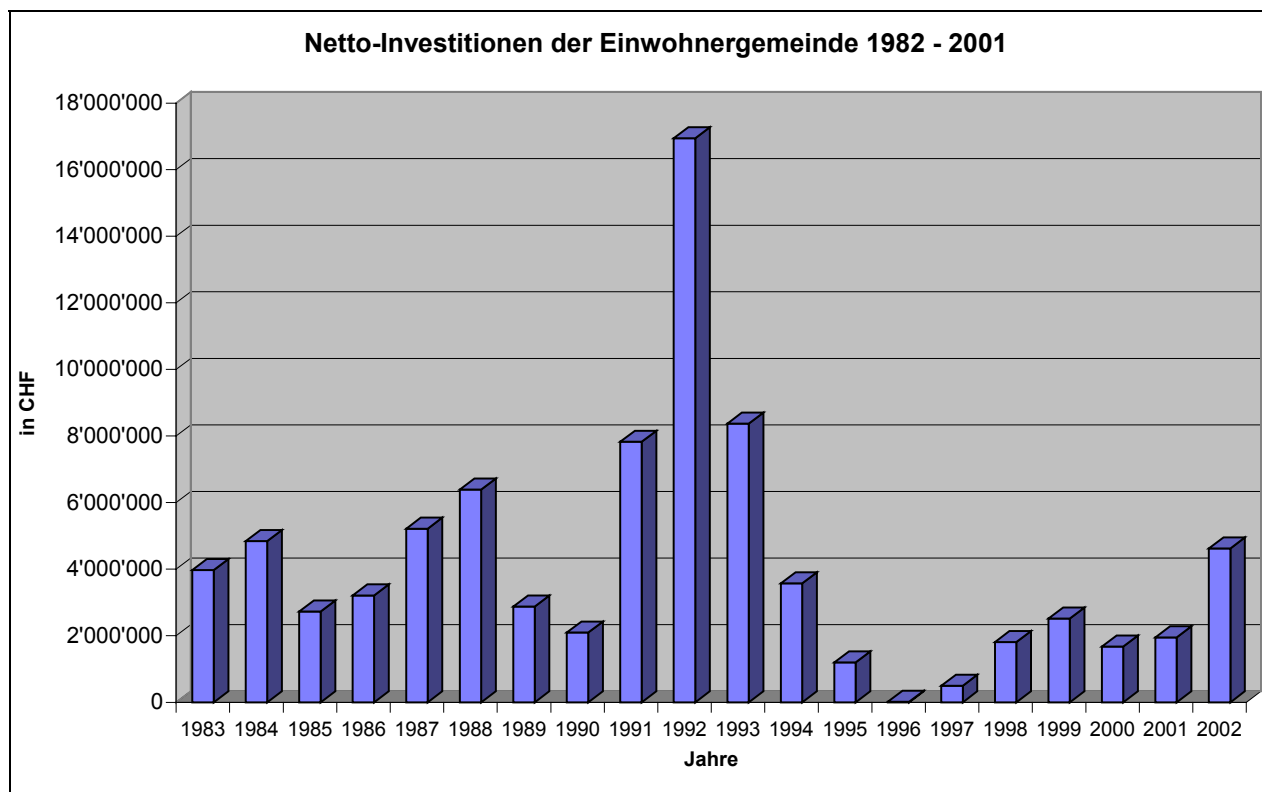
Darlehen Leukerbad

Das Darlehen an die Gemeinde Leukerbad wird gemäss den Vorgaben des Gemeindeinspektorates weder verzinst noch abgeschrieben. Das Urteil des Bundesgerichtes wird abgewartet, weil Rückstellungen in unserer Buchhaltung ein falsches Signal Richtung Wallis und Bundesgericht aussenden würden. Falls nach dem Urteil des Bundesgerichtes ein Verlust in Kauf genommen werden muss, hat der Kanton Aargau bereits signalisiert, dass der Verlust in mehreren Tranchen abgeschrieben werden könnte, um die Gemeinderechnung nicht zu stark zu belasten.

Ergebnisse

Auf den ersten Seiten der Rechnung 2002 (separates Büchlein) sind die detaillierten Ergebnisse der Einwohnergemeinde und der Betriebe aufgeführt.

Entwicklung der Investitionen



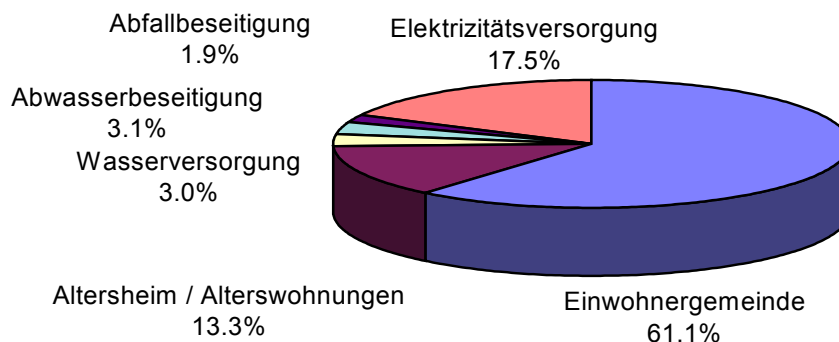
Kommentar: Die hohen Investitionen in den Jahren 1991 - 1993 sind unter anderem auf die Alterswohnungen und den Altersheim-Zwischentrakt (CHF 14.8 Mio) zurückzuführen. Diese Bereiche wurden am 1.1.94 in Eigenwirtschafts- oder Zuschussbetriebe ausgegliedert.

Im Jahre 2002 lagen die Nettoinvestitionen bei CHF 4'618'860 (Budget: CHF 3.466 Mio). Der Grund für die Abweichung zum Voranschlag liegt in den Mehrausgaben für das Lehrschwimmbecken (Asbestproblematik) und den Restkosten beim Projekt „Lindenhof-/Oberfeldstrasse“, welche bereits für das Jahr 2001 budgetiert waren. Zudem konnte der Bau des Trottoirs Heidengässli und die Sanierung des Allwetterplatzes Schulhaus Oberfeld schneller vorangetrieben werden als erwartet.

Verwaltungsrechnung

Die gesamten Tätigkeiten der Gemeinde unterteilen sich in die Bereiche Einwohnergemeinde und die verschiedenen Betriebe:

Aufwand der Laufenden Rechnung 2002



Funktionale Gliederung

Aufwand in Fr.	Rechnung 2002	Budget 2002	Abweichung	in %
0 Allgemeine Verwaltung	3'729'377	3'739'000	-9'623	-0.3
1 Öffentliche Sicherheit	1'604'163	1'664'300	-60'137	-3.6
2 Bildung	6'268'972	6'320'800	-51'828	-0.8
3 Kultur, Freizeit	809'747	846'800	-37'053	-4.4
4 Gesundheit	1'674'188	1'300'200	373'988	28.8
5 Soziale Wohlfahrt	12'042'262	10'747'700	1'294'562	12.0
6 Verkehr	1'305'589	1'532'600	-227'011	-14.8
7 Umwelt, Raumordnung	4'001'467	4'300'000	-298'533	-6.9
8 Volkswirtschaft	7'971'395	8'182'300	-210'905	-2.6
9 Finanzen, Steuern	5'144'466	3'803'500	1'340'966	35.3
Total (gerundet)	44'551'626	42'437'200	2'114'426	5.0

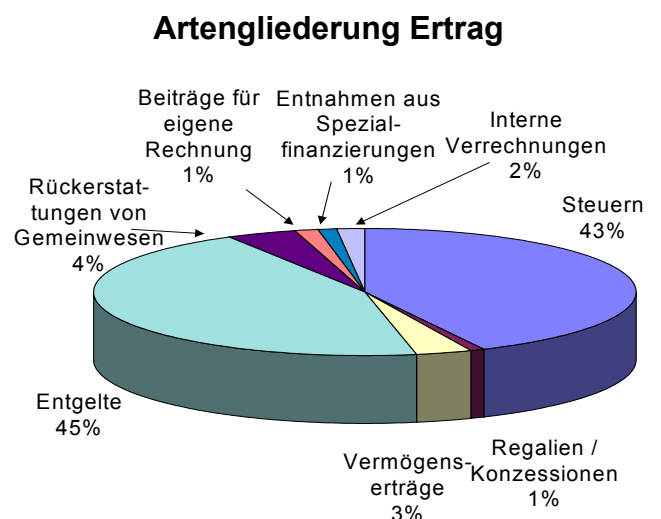
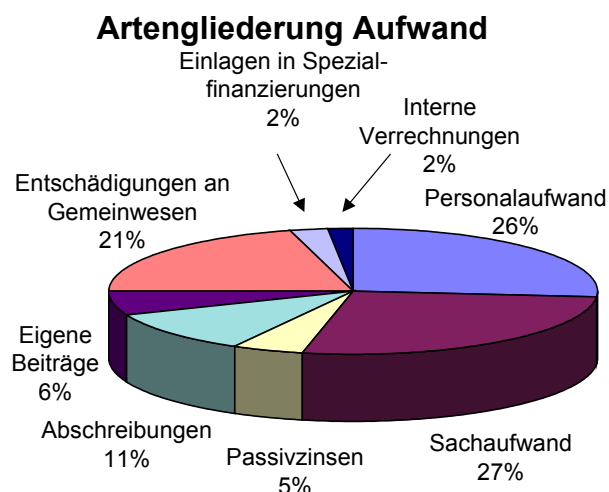
Ertrag in Fr.	Rechnung 2002	Budget 2002	Abweichung	in %
0 Allgemeine Verwaltung	803'666	775'000	28'666	3.7
1 Öffentliche Sicherheit	843'061	754'200	88'861	11.8
2 Bildung	635'807	654'900	-19'093	-2.9
3 Kultur, Freizeit	139'959	145'900	-5'941	-4.1
4 Gesundheit	15'444	15'700	-256	-1.6
5 Soziale Wohlfahrt	9'639'271	7'672'400	1'966'871	25.6
6 Verkehr	23'232	24'600	-1'368	-5.6
7 Umwelt, Raumordnung	3'669'517	3'959'100	-289'583	-7.3
8 Volkswirtschaft	8'185'379	8'389'000	-203'621	-2.4
9 Finanzen, Steuern	20'596'290	20'046'400	549'890	2.7
Total (gerundet)	44'551'626	42'437'200	2'114'426	5.0

Nettoaufwand in Fr.	Rechnung 2002	Budget 2002	Abweichung	in %
0 Allgemeine Verwaltung	2'925'711	2'964'000	-38'289	-1.3
1 Öffentliche Sicherheit	761'102	910'100	-148'998	-16.4
2 Bildung	5'633'166	5'665'900	-32'734	-0.6
3 Kultur, Freizeit	669'788	700'900	-31'112	-4.4
4 Gesundheit	1'658'743	1'284'500	374'243	29.1
5 Soziale Wohlfahrt	2'402'991	3'075'300	-672'309	-21.9
6 Verkehr	1'282'357	1'508'000	-225'643	-15.0
7 Umwelt, Raumordnung	331'950	340'900	-8'950	-2.6
Nettoertrag in Fr.	Rechnung 2002	Budget 2002	Abweichung	
8 Volkswirtschaft	213'984	206'700	7'284	3.5
9 Finanzen, Steuern	15'451'824	16'242'900	-791'076	-4.9

Artengliederung

	Aufwand in Fr.	Rechnung 2002	Budget 2002	Abweichung	in %
30	Personalaufwand	11'698'505	11'318'000	380'505	3.4
31	Sachaufwand	11'998'915	13'017'000	-1'018'085	-7.8
32	Passivzinsen	2'175'661	2'142'200	33'461	1.6
33	Abschreibungen	4'775'115	3'270'100	1'505'015	46.0
35	Entschädigungen an Gemeinwesen	2'723'015	2'475'400	247'615	10.0
36	Eigene Beiträge	9'320'468	8'940'100	380'368	4.3
37	Durchlaufende Beiträge	15'360	27'000	-11'640	-43.1
38	Einlagen	1'097'655	502'900	594'755	118.3
39	Interne Verrechnung	746'932	744'500	2'432	0.3
	Total	44'551'626	42'437'200	2'114'426	5.0

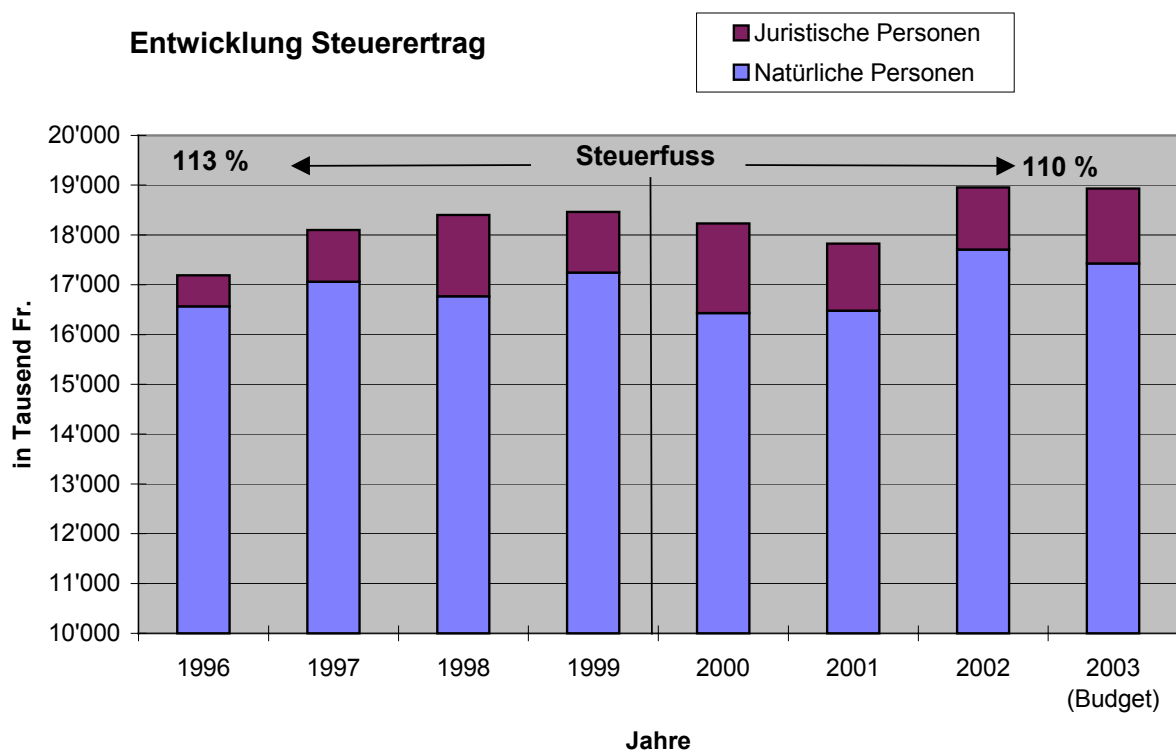
	Ertrag in Fr.	Rechnung 2002	Budget 2002	Abweichung	in %
40	Steuern	19'005'791	18'440'000	565'791	3.1
41	Regalien/Konzessionen	384'755	384'500	255	0.1
42	Vermögenserträge	1'500'484	1'560'300	-59'816	-3.8
43	Entgelte (Gebühren)	19'983'986	18'060'700	1'923'286	10.6
45	Rückerstattungen von Gemeinwesen	1'848'865	1'988'900	-140'035	-7.0
46	Eigene Beiträge	628'144	656'500	-28'356	-4.3
47	Durchlaufende Beiträge	15'360	27'000	-11'640	-43.1
48	Entnahmen	437'309	574'800	-137'491	-23.9
49	Interne Verrechnung	746'932	744'500	2'432	0.3
	Total	44'551'626	42'437'200	2'114'426	5.0



Steuererträge

Steuern in Fr.	Rechnung	Budget	Rechnung	Abwei- chung zum Vorjahr	in %
	2001	2002	2002		
Einkommens- und Vermögenssteuern	16'222'798	16'450'000	17'197'496	974'698	6.0
./i. Abschreibungen	-194'938	-150'000	-145'057	49'881	-25.6
Quellensteuern	344'865	380'000	403'692	58'827	17.1
Aktiensteuern	1'346'404	1'400'000	1'246'162	-100'242	-7.4
Grundstückgewinnsteuern	8'363	140'000	107'783	99'420	1188.8
Nach- und Strafsteuern	-16'663	40'000	14'682	31'345	-188.1
Erbschafts- und Schenkungssteuern	84'968	30'000	95'838	10'870	12.8
Total	17'795'797	18'290'000	18'920'596	1'124'799	6.3

Entwicklung Steuerertrag



Kennzahlen

	1999	2000	2001	2002
Einwohnergemeinde				
Nettozinsen	1'028'950	1'138'600	689'150	840'650
Selbstfinanzierung	2'798'079	2'044'213	1'675'741	2'677'570
Belastbarkeitsquote	3'827'006	3'182'801	2'381'853	3'518'242
Nettoinvestitionen	2'513'680	1'674'594	1'951'487	4'618'860
Selbstfinanzierungsgrad	111%	122%	86%	58%
Selbstfinanzierungsgrad im Durchschnitt der letzten 4 Jahre:				85%
Nettoschuld in CHF	-7.09 Mio	-6.42 Mio	-6.60 Mio	-7.91 Mio
Nettozinsen in % vom Steuerertrag	5.7	6.3	3.9	4.5
Selbstfinanzierung (Abschreibungen) in % vom Steuerertrag	15.4	17.0	9.4	14.3
Nettoschuld pro Einwohner in CHF	-692	-625	-644	-772

	1999	2000	2001	2002
--	------	------	------	------

Wasserversorgung

Nettozinsen	-55'454	-65'174	-62'965	-59'068
Selbstfinanzierung	487'492	716'998	520'647	543'478
Nettoinvestitionen	316'402	563'331	510'541	275'862
Selbstfinanzierungsgrad	154%	127%	102%	197 %
Selbstfinanzierungsgrad im Durchschnitt der letzten 4 Jahre:				136 %
Nettozinsen in % der Wasserverkäufe	-5.1	-5.6	-5.7	-5.2
Schulden (-) / Guthaben in CHF	1.37 Mio	1.53 Mio	1.54 Mio	1.80 Mio
Schulden (-) / Guthaben pro Einwohner in CHF	134	148	150	176

Elektrizitätsversorgung

Bruttomarge Stromverkauf	34.1	37.5	39.5	38.2
Nettozinsen	206'879	208'640	165'811	146'026
Selbstfinanzierung	1'078'197	1'309'850	1'617'082	1'370'655
Nettoinvestitionen	1'301'514	708'642	1'147'849	741'794
Selbstfinanzierungsgrad	83%	185%	141%	185 %
Selbstfinanzierungsgrad im Durchschnitt der letzten 4 Jahre:				138 %
Nettozinsen in % der Stromverkäufe	2.6	2.6	2.1	1.9
Schulden (-) / Guthaben in CHF	-2.67 Mio	-2.06 Mio	-1.60 Mio	-0.97 Mio
Schulden (-) / Guthaben pro Einwohner in CHF	-260	-201	-156	-94

Abwasserbeseitigung

Bruttomarge [Gebühreneinnahmen ./ Kosten ARA's (Abwasserreinigungsanlagen)]	15.2	14.0	5.2	6.7
Nettozinsen	-55'680	-83'688	-60'009	-48'292
Selbstfinanzierung	123'077	158'948	-25'140	-65'235
Nettoinvestitionen	-139'753	447'552	358'189	346'659
Nettozinsen in % der Abwassergebühren	-5.0	-6.6	-5.0	-3.9
Schulden (-) / Guthaben in CHF	2.30 Mio	2.02 Mio	1.63 Mio	1.91 Mio
Schulden (-) / Guthaben pro Einwohner in CHF	225	196	159	187

Abfallbeseitigung

Nettozinsen	1'513	- 29	- 4'678	- 1'575
Selbstfinanzierung	74'507	49'041	25'324	-24'556
Nettoinvestitionen	0	0	0	0
Nettozinsen in % der Abfallgebühren	0.2	0.0	0.6	0.2
Schulden (-) / Guthaben in CHF	128'532	177'572	202'897	178'341
Schulden (-) / Guthaben pro Einwohner in CHF	13	17	20	17

Alterswohnungen

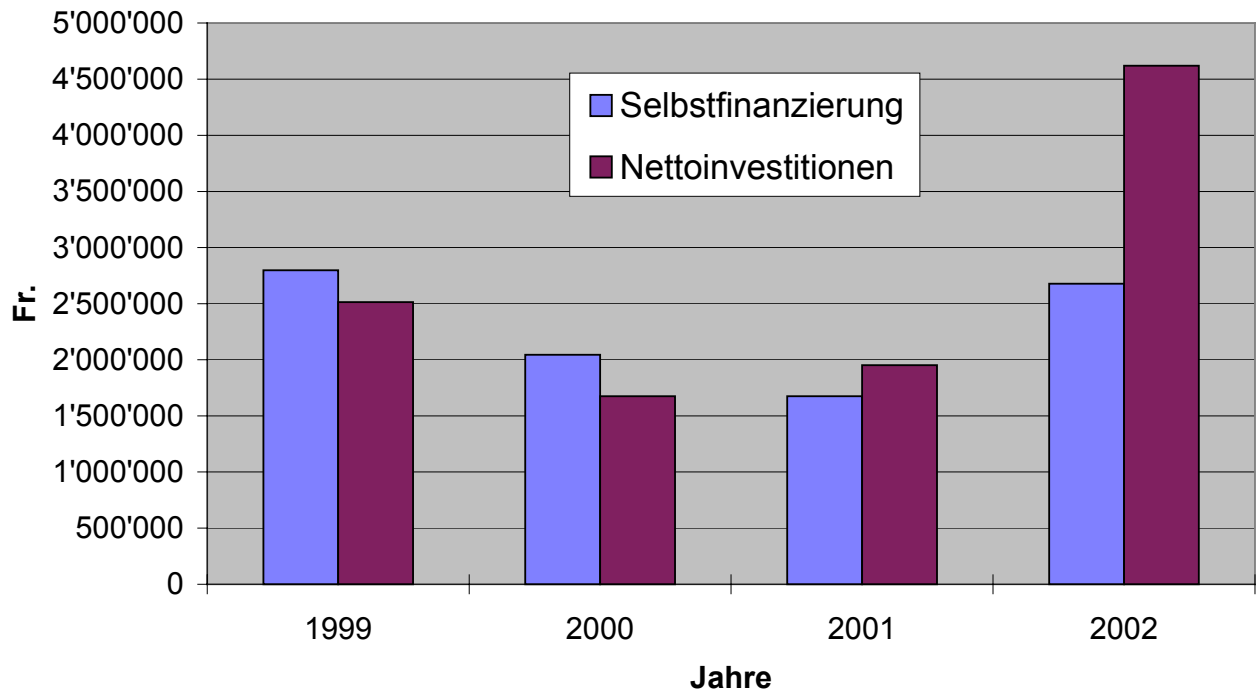
Mietzinsen netto	534'863	539'079	551'853	544'979
Schulden (-) / Guthaben in CHF	-10.68 Mio	-10.62 Mio	-10.56 Mio	-10.46 Mio
Schulden (-) / Guthaben pro Einwohner in CHF	-1'043	-1'033	-1'032	-1'021

Altersheim inkl. Zwischentrakt

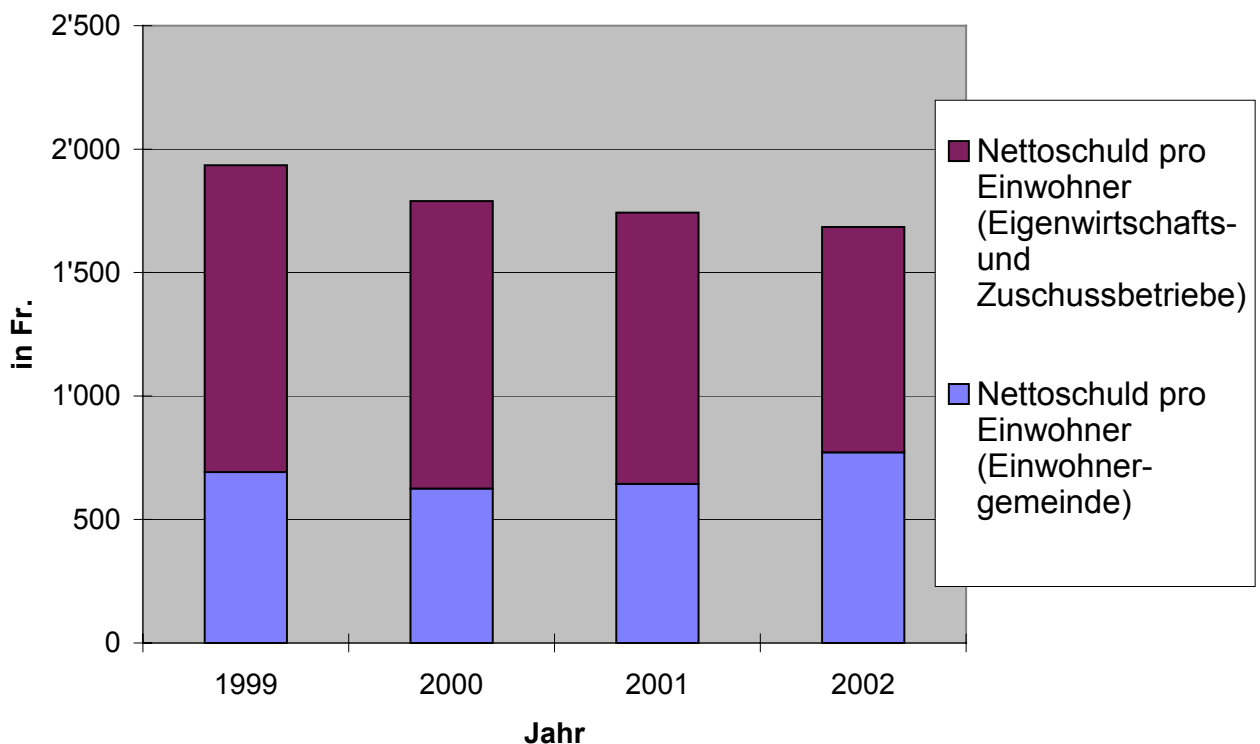
Pensionseinnahmen	1'401'263	1'560'192	1'862'481	2'222'910
Pflegdiensteinnahmen	1'113'061	1'204'581	1'569'382	1'957'663
Besoldungen exkl. Sozialleistungen	1'902'818	1'900'276	2'196'058	3'055'150
Schulden (-) / Guthaben in CHF	-3.20 Mio	-2.99 Mio	-2.45 Mio	-1.82 Mio
Schulden (-) / Guthaben pro Einwohner in CHF	-312	-291	-239	-178

Total Schulden (-) pro Einwohner in CHF	-1'935	-1'789	-1'742	-1'685
Basis (Anzahl Einwohner)	10'243	10'280	10'235	10'240

Vergleich Selbstfinanzierung und Nettoinvestitionen der Einwohnergemeinde



Entwicklung der Nettoschuld pro Einwohner



Bestandesrechnung

AKTIVEN (Details gerundet)	31.12.2001 in Fr.	Anteil	31.12.2002 in Fr.	Anteil
Finanzvermögen				
Flüssige Mittel	332'588	0.8%	526'340	1.2%
Guthaben	12'387'488	28.3%	14'172'787	31.0%
Kapitalanlagen	6'042'277	13.8%	7'035'141	15.4%
Transitorische Aktiven	45'741	0.1%	202'460	0.4%
Total	18'808'094	42.9%	21'936'728	48.0%
Verwaltungsvermögen				
Tiefbauten	4'928'572	11.2%	4'217'747	9.2%
Hochbauten	0	0.0%	3'029'650	6.6%
Mobilien	0	0.0%	0	0.0%
Abzuschreib. Verwaltungsverm.	1'608'758	3.7%	593'592	1.3%
Darlehen und Beteiligungen	10'000	0.0%	10'000	0.0%
Übrige aktivierte Ausgaben	47'908	0.1%	57'278	0.1%
Total	6'595'238	15.0%	7'908'267	17.3%
Spezialfinanzierungen				
Vorschüsse	18'433'344	42.1%	15'828'746	34.7%
Total	18'433'344	42.1%	15'828'746	34.7%
Bilanzfehlbetrag				
Fehldeckung	0	0.0%	0	0.0%
Total	0	0.0%	0	0.0%
Total Aktiven	43'836'676	100.0%	45'673'741	100.0%
PASSIVEN (Details gerundet)				
	31.12.2001 in Fr.	in %	31.12.2002 in Fr.	in %
Fremdkapital				
Laufende Verpflichtungen	9'219'881	21.0%	10'687'173	23.4%
Kurzfristige Schulden	550'808	1.3%	1'000'000	2.2%
Langfristige Schulden	24'800'000	56.6%	25'800'000	56.5%
Verpflichtungen Sonderrechnungen	1'256'095	2.9%	1'168'440	2.6%
Rückstellungen	30'000	0.1%	196'024	0.4%
Transitorische Passiven	80'944	0.2%	236'868	0.5%
Total	35'937'728	82.0%	39'088'505	85.6%
Spezialfinanzierungen				
Verpflichtungen	7'898'948	18.0%	6'585'236	14.4%
Total	7'898'948	18.0%	6'585'236	14.4%
Total Passiven	43'836'676	100.0%	45'673'741	100.0%

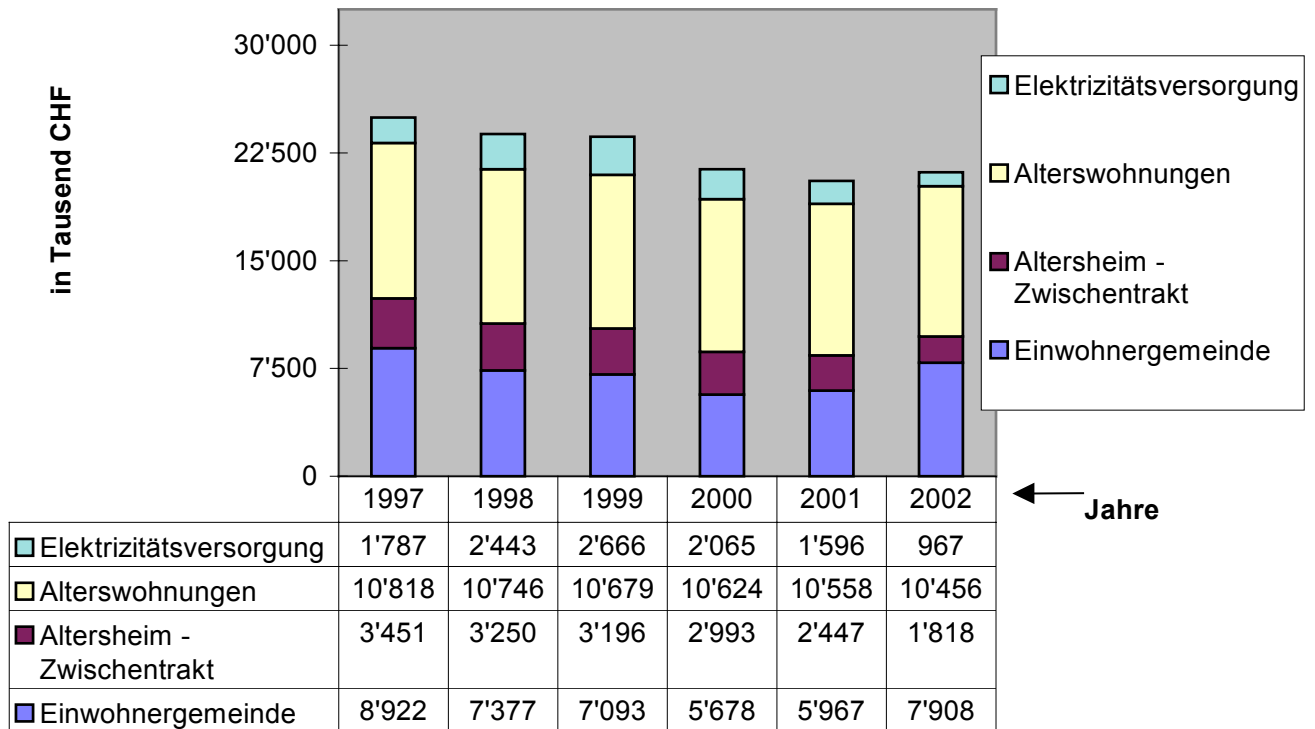
Finanzierungsausweis

MITTELVЕРWENDUNG		in CHF
911	<u>Finanzierungsfehlbetrag</u>	
	Einwohnergemeinde	1'941'289.24
	Abfallbeseitigung	24'555.95
	<u>Zunahme der</u>	
100	Flüssigen Mittel	193'751.75
101	Guthaben	1'785'298.78
102	Anlagen des Finanzvermögens	992'864.60
103	Transitorischen Aktiven	156'719.25
	<u>Abnahme der</u>	
203	Verpflichtungen für Sonderrechnungen	87'655.10
Total		5'182'134.67
MITTELHERKUNFT		in CHF
911	<u>Finanzierungsüberschuss</u>	
	Altersheim	628'704.40
	Alterswohnungen	101'759.54
	Wasserversorgung	267'616.20
	Abwasserbeseitigung	281'423.70
	Elektrizitätsversorgung	628'861.03
	<u>Zunahme der</u>	
200	laufenden Verpflichtungen	1'467'291.57
201	kurzfristige Schulden	449'191.88
202	langfristigen Schulden	1'000'000.00
204	Rückstellungen	166'024.30
205	Transitorischen Passiven	155'924.15
228	Verpflichtungen für Spezialfinanzierung	35'337.90
Total		5'182'134.67

Zusammensetzung der Nettoschuld

Erklärung „Nettoschuld“: Fremdkapital \cdot Finanzvermögen = Nettoschuld

Wie setzt sich die Nettoschuld zusammen?



P.S. Die Wasserversorgung, die Abfallbeseitigung und die Abwasserbeseitigung haben Guthaben von total CHF 3.9 Mio bei der Einwohnergemeinde.

Entwicklung der Verschuldung

